
Obec Seč, Seč 133, 972 26 Seč

IČO: 00649074, DIČ: 2021201655, okres Prievidza

www.obecsec.sk



PROGRAM ROZVOJA OBCE SEČ

na roky 2024-2030





PROGRAM ROZVOJA OBCE SEČ NA ROKY 2024-2030	
Plánovacie obdobie	2024-2030+ (do schválenia nového rozvojového dokumentu)
Schvaľovací orgán / orgány	Obecné zastupiteľstvo obce Seč
Identifikácia územnej/-ných samospráv/-y, pre ktorý/-é sa dokument spracováva	Obec Seč IČO: 00649074 DIČ: 2021201655 Kraj: Trenčiansky samosprávny kraj Okres: Prievidza
Dátum schvaľovania	3.10.2024
Forma spracovania	Externý spracovateľ s pomocou projektového tímu vytvoreného z poslancov a pracovníkov samosprávy obce.
Gestor tvorby PRO a jeho kontaktné údaje	Anton Vrecko, starosta obce Obecný úrad, Seč 133, 972 26 Seč +421 910 909 451 starosta@obecsec.sk
Koordinátor tvorby PRO a jeho kontaktné údaje	PhDr. Vladimíra Pazderová, PhD. Horovce 354, 02062 0907703218 vladimira.pazderova@a-w-a.eu
Členovia tímov pracovných skupín podľa jednotlivých tém	<u>Hospodárska skupina:</u> Marián Brtko Andrea Budinská <u>Sociálna skupina:</u> Eva Cebáková Ing. Miroslava Iliašová <u>Environmentálna skupina:</u> Boris Šagát Ing. Stanislav Cebák
Obdobie spracovania dokumentu	12/2023 - 09/2024
Financovanie spracovania dokumentu	Financované z vlastných zdrojov obce Seč
Adresa zverejnenia PRO na napr. webovom sídle zadávateľa tvorby stratégie (obcí, miest, VÚC)	www.obecsec.sk
Súlad s legislatívou	Program rozvoja obce je spracovaný v súlade so Zákonom o podpore regionálneho rozvoja č. 539/2008 Z.z. v znení neskorších predpisov



ČASŤ 1 - ÚVOD

Program rozvoja obce Seč je základným programovým dokumentom riadenia regionálneho rozvoja na miestnej úrovni. PRO predstavuje strednodobý plánovací a strategický dokument, ktorého spracovanie bolo motivované predovšetkým snahou o koncepčné, cieľavedomé a transparentné riadenie obce s cieľom hľadania efektívnych spôsobov riešenia problémov a potrieb rozvoja obce Seč.

Rozvojový dokument je spracovaný podľa odporúčaní *Metodiky tvorby a implementácie programov hospodárskeho rozvoja a sociálneho rozvoja regiónov, programov rozvoja obcí a skupín obcí s uplatnením princípov udržateľného smart rozvoja*, v zmysle zákona č. 539/2008 Z.z. o podpore regionálneho rozvoja v znení neskorších predpisov, v súlade s cieľmi a prioritami ustanovenými v NRSR, zohľadňujúc ciele a priority ustanovené v programe rozvoja Trenčianskeho samosprávneho kraja. Program rozvoja obce Seč zohľadňuje záväzné časti územnoplánovacej dokumentácie regiónu a obce Seč.

Obec Seč sa pre vypracovanie rozvojového dokumentu rozhodla nielen z dôvodu legislatívnych požiadaviek, ale predovšetkým kvôli správne zadefinovaniu aktuálnych problémov a verejného života v snahe o zameranie sa na stanovenie vhodných prioritných oblastí a konkrétnych projektov s cieľom nájdania vhodných riešení. Dokument tak predstavuje súhrn cielených aktivít, navrhnutý za účelom oživenia sociálneho, ekonomického a kultúrneho rozvoja obce. Komplexnosťou riešenia PRO obce Seč na roky 2024-2030 samospráva obce zabezpečuje rast kvality života v území a celkové zlepšenie životného prostredia.

Program rozvoja obce Seč je rozdelený do štyroch hlavných častí v súlade s aktuálne platnou metodikou:

- **analytická časť**, ktorá obsahuje hodnotenie a analýzu východiskovej situácie obce, odhady jej budúceho vývoja, možné riziká a ohrozenia v nadväznosti na existujúce stratégie a koncepcie, ako aj definovanie podmienok udržateľného rozvoja obce,
- **strategická časť**, ktorá obsahuje definíciu stratégie rozvoja obce a určenie hlavných smerov, priorit a cieľov rozvoja obce s cieľom dosiahnutia vyváženého udržateľného rozvoja obce,
- **realizačná a implementačná časť**, ktorá sa zameriava na popis postupov inštitucionálneho zabezpečenia, organizačné zabezpečenie realizácie, systém monitorovania a hodnotenia plnenia PRO, stanovenie merateľných ukazovateľov,



- **finančná časť**, ktorá poskytuje pohľad na finančné zabezpečenie jednotlivých opatrení a aktivít, inštitucionálnej a organizačnej stránky realizácie programu rozvoja obce.

Program rozvoja obce je otvorený dokument. Je možné ho dopĺňať a meniť na základe aktuálnych potrieb po schválení obecným zastupiteľstvom. V dôsledku toho predstavuje dokument vhodný nástroj regionálneho rozvoja, ktorý adekvátne reaguje na aktuálne otázky.

1.1. Inštitucionálne východiská (legislatíva, kompetencie, partneri a inštitucionalizované štruktúry partnerstiev)		
1.1.1. Legislatíva upravujúca tvorbu a implementáciu PRO		<i>Zákon č. 539/2008 Z. z o podpore regionálneho rozvoja v znení neskorších predpisov, Metodika a inštitucionálny rámec tvorby verejných stratégií schváleného uznesením vlády SR č. 197/2017 z 26. apríla 2017</i>
1.1.2. Rozhodovacie kompetencie v oblasti tvorby a implementácie PRO		<i>Obecné zastupiteľstvo obce Seč</i>
1.1.3. Partneri	Dotknutá verejnosť	<i>Obyvatelia obce Seč s trvalým i prechodným pobytom na území obce Obyvatelia okolitých obcí Návštevníci obce Právnické a fyzické osoby pôsobiace na území obce Ľudia pracujúci na území obce Záujmové združenia, spolky a organizácie pôsobiace na území obce</i>
	Hlavní aktéri rozvoja	<i>Štátne orgány Trenčiansky samosprávny kraj Okresný úrad Prievidza Obec Džín, Nevidzany, Kostolná Ves, Liešťany a Poruba ako susedné obce Mesto Prievidza</i>
	Obyvatelia obce prostredníctvom dotazníkového prieskumu	<i>Dotazníkového prieskumu sa zúčastnilo 76 obyvateľov.</i>
1.2. Obsahové východiská		
1.2.1. Zdôvodnenie potreby spracovania PRO		<ul style="list-style-type: none">• <i>Legislatívny dôvod - povinnosť vyplývajúca zo zákona.</i>• <i>Politický dôvod - záujem obce o zlepšenie kvality života občanov a podmienok pre ekonomické aktivity v</i>



	<p>obci, ako aj snaha o zavedenie efektívneho systému strategického riadenia rozvoja obce.</p> <ul style="list-style-type: none">• Objavenie sa nových výziev, problémov či impulzov rozvoja obce.• Naplnenie podmienok pre prístup k finančným a iným zdrojom.
1.2.2. Definícia územia pre spracovanie PRO a územnej štruktúry stratégie PRO	<p>Obec Seč, okres Prievidza, Trenčiansky samosprávny kraj</p> <p>Kataster obce je tvorený plochou 7,67 km². Územie obce nie je vnútorne štruktúrované, preto PRO rozpracováva stratégiu rozvoja obce ako celku bez akéhokoľvek ďalšieho členenia.</p>
1.2.3. Relevantné vstupy z nadradených programových a strategických dokumentov	<p>Národná stratégia regionálneho rozvoja SR</p> <p>Program hospodárskeho rozvoja a sociálneho rozvoja Trenčianskeho samosprávneho kraja</p> <p>Operačný program Slovensko</p> <p>Plán obnovy a odolnosti</p>
1.2.4. Informácia o procese participatívnej tvorby PRO	<p>Za vypracovanie dokumentu zodpovedá PhDr. Vladimíra Pazderová, PhD. Zámer spracovania PRO bol schválený Obecným zastupiteľstvom obce Seč 15.12.2023. Spracovateľ a zadávateľ projektu sa v úvodnej fáze dohodli na rozdelení úloh pri príprave dokumentu nasledovne:</p> <ol style="list-style-type: none">1. Gestorom projektu je starosta obce – Anton Vrecko, ktorý zodpovedá za vytvorenie pracovných skupín tvorby PRO a zostavenie projektového tímu.2. Spracovateľ dokumentu pripraví východiskovú analýzu podmienok a potrieb prípravy a spracovania PRO, na základe čoho sa rozdelia úlohy v rámci jednotlivých pracovných skupín.3. Spracovateľ zozbiera potrebné informácie z verejne dostupných zdrojov alebo priamo od obce ako vstupy pre spracovanie analytickej časti dokumentu. Nový Program rozvoja obce bude plne v súlade so zákonom č. 539/2008 Z.z. o podpore regionálneho rozvoja, pričom bude prispôbený plne na podmienky obce. V



	<p>obsahovej štruktúre, ako aj v jednotlivých fázach prípravy a spracovania dokumentu bude PRO v súlade s Metodikou tvorby a implementácie programov rozvoja regiónov, obcí a skupín obcí s uplatnením princípov udržateľného smart (inteligentného, rozumného) rozvoja, verzia 1.0.3.</p> <ol style="list-style-type: none">4. Spracovateľ vytvorí návrh Formulára prípravy projektov, vrátane vzoru jeho vyplnenia. Následne je formulár distribuovaný členom projektového tímu a subjektom regionálneho rozvoja pôsobiacim na území obce s cieľom zistenia ich reálnych rozvojových potrieb, záujmov a odporúčaní.5. Obec zrealizuje pracovné stretnutie členom projektového tímu k postupu spracovania PRO, na základe čoho sa upravia návrhy rozvojových projektov a opatrení na realizáciu stratégie rozvoja v rokoch 2024-2030.6. Spracovateľ predloží zadávateľovi návrh programu rozvoja obce na pripomienkovanie, pričom pripomienky budú následne zapracované do dokumentu, pred samotným verejným pripomienkovaním a pred predložením na vyjadrenie dotknutým subjektom.
--	--



ČASŤ 2 - ANALYTICKÁ ČASŤ

2.1 Základné informácie o obci

	Počet obyvateľov (k 31.12.2022)	Rozloha (km ²)	Hustota obyvateľstva (obyv./km ²)
obec Seč	399	7,67	52,02
okres Prievidza	129 605	959,77	135,04
Trenčiansky kraj	584 569	4501,9	129,85

Obec Seč sa rozprestiera v severovýchodnej časti Trenčianskeho samosprávneho kraja, na úpätí pohoria Malej Magury. V blízkosti obce sa nachádzajú obce Nevidzany,

Liešťany, Kostolná Ves a obec Dĺžín. Najbližšími mestami sú Bojnice, Prievidza a Nováky.

Centrum obce leží na súradnici 48°49'16" severnej zemepisnej šírky (N) a 18°30'10" východnej zemepisnej dĺžky (E). Nadmorská výška v strede obce je 440 m.n.m.

Obec patrí v rámci územnosprávneho členenia Slovenskej republiky do Trenčianskeho samosprávneho kraja, do okresu Prievidza. V oblasti členenia Nomenklatúry územných štatistických jednotiek patrí obec Seč do samostatného regiónu NUTS 5 (LAU 2).

Celková rozloha obce predstavuje spolu 767 hektárov. K 31.12.2022 obec evidovala 399 obyvateľov. Hustota obyvateľov obce je v súčasnosti viac ako 52,02 obyvateľov/km², čo je výrazne pod priemerom okresu, ako aj pod priemerom kraja. Z pohľadu národnostného zloženia sa obyvatelia väčšinou hlásia k slovenskej národnosti.

Historický vývoj obce

Prvá zmienka o obci pochádza z roku 1275, kedy sa obec spomína pod názvom Zcech, neskôr - v roku 1773 ako Szecs. Súčasný názov obce pochádza z roku 1920, kedy sa obec prvýkrát spomína pod názvom Seč. Maďarský názov obce je Szecs, Divékszecs, čo je odvodené od pôvodných vlastníkov obce - Diviackovcov. Neskôr obec vlastnili Motešický i Bossányiovci.

Postupom rokov sa obec Seč zväčšovala:

- v roku 1553 mala obec 6 a pol porty (sedliacka usadlosť),
- v roku 1715 mala obec 8 domácností,
- v roku 1778 mala obec 28 poddanských domácností
- v roku 1828 mala obec 37 domácností.

Rok	Počet obyvateľov
1778	266
1828	257
1996	409
2011	385



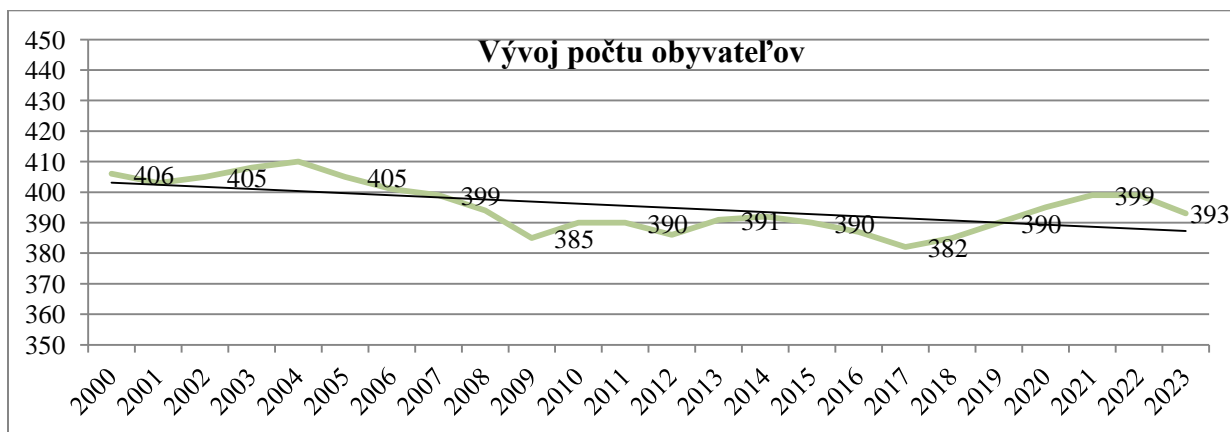
2.2 Analýza vnútorného prostredia

2.2.1 Demografický vývoj

Demografický vývoj patrí medzi základné ukazovatele vývoja obce. Dynamika pohybu a meniacej sa štruktúry populácie je odrazom pôsobenia vonkajších a vnútorných podmienok a ponúka podnety na rozvojové vízie, ako aj opatrenia do budúcnosti, a preto je potrebné venovať tejto oblasti adekvátnu pozornosť.

- **Vývoj počtu obyvateľov**

Na základe celkového vývoja obyvateľov v posledných dvoch desaťročiach si možno všimnúť postupný pokles v celkovom počte obyvateľstva. Kým v roku 2000 obec evidovala 406 obyvateľov, v roku 2022 bolo zaznamenaných 399 osôb. Maximálny počet obyvateľov obec evidovala v roku 2004 - 410 obyvateľov, najnižší počet obyvateľov bolo na trvalý pobyt prihlásených v roku 2017 - 382 obyvateľov.



- **Pohyb obyvateľstva**

Prirodzený prírastok vyjadruje rozdiel medzi počtom živonarodených a zomretých. Pri zhodnotení celkového vývoju počtu obyvateľov je však nutné zvažovať aj počty prisťahovaných a vystťahovaných na/z trvalého pobytu v obci.

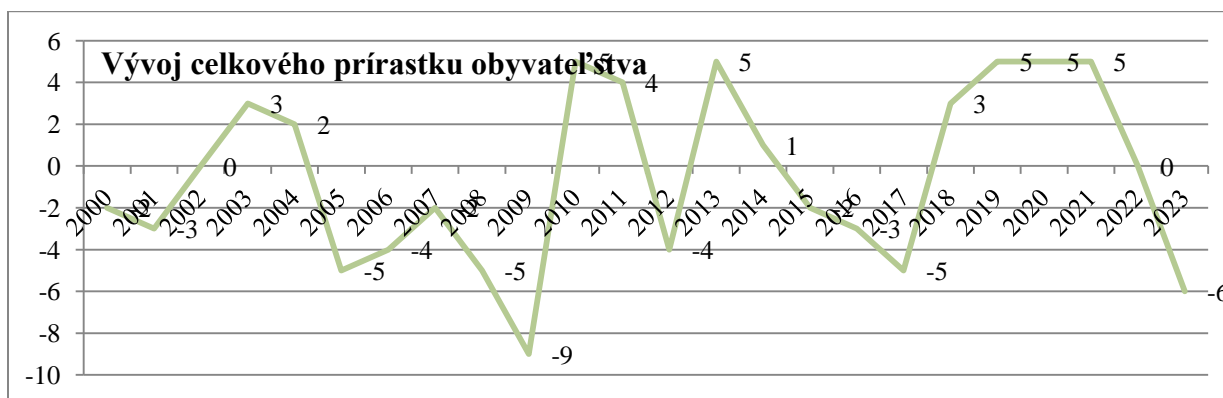
	2000	2003	2006	2009	2012	2016	2018	2019	2020	2021	2022	2023
Počet narodených	5	3	1	3	3	4	3	3	5	1	1	2
Počet zomretých	4	5	5	8	6	3	3	3	2	4	3	7
Počet prisťahovaných	4	5	6	1	5	7	7	10	6	10	6	12



Počet
vyst'ahovaných

7 0 6 5 6 11 4 5 4 2 4 13

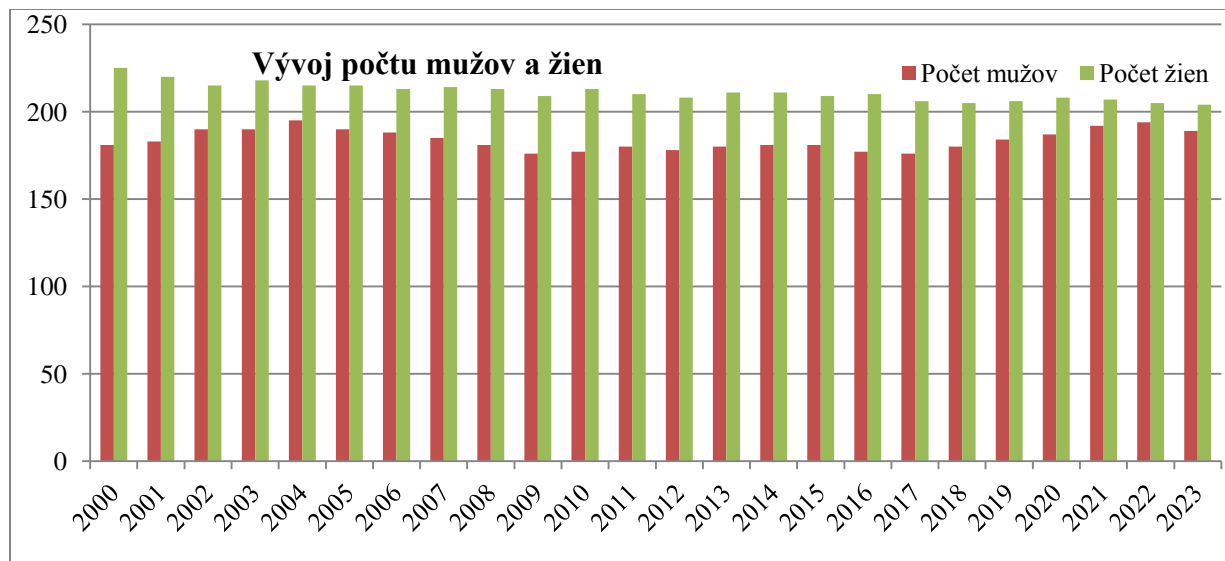
V celom sledovanom období bol celkový prírastok obyvateľstva prevažne negatívny, čo poukazuje na negatívne vývojové tendencie podieľajúce sa na celkovom počte obyvateľstva obce Seč. V rozmedzí rokov 2000-2023 celkový počet zomretých a vyst'ahovaných z obce o 12 prevyšuje počet narodených a prisťahovaných do obce. V kontexte toho je nutné zvažovať opatrenia, ktoré by podporovali a zvyšovali pôrodnosť, aby v budúcom období naďalej nedochádzalo k starnutiu a poklesu populácie. V dlhodobom horizonte je potrebné zvažovať podporu mladých rodín, bývania v obci a prilákanie nových obyvateľov do obce, čo sa môže pozitívne odraziť na ďalšom vývoji v tejto oblasti.



- **Štruktúra obyvateľstva**

Na základe pohlavia

Z pohľadu zastúpení jednotlivých pohlaví v obci Seč v celom sledovanom období dominujú ženy. Najvýraznejší rozdiel v porovnaní mužov a žien je dokumentovaný v roku 2000, kedy počet žien o 44 prevyšoval počet mužov. Naopak, najnižší rozdiel medzi pohlaviami obec zaznamenala v roku 2022, kedy v obci žilo 194 mužov a 205 žien.



Na základe veku

Veková štruktúra obyvateľstva poukazuje na negatívne vývojové tendencie v demografickom vývoji, čo dokumentuje aj nárast priemerného veku obyvateľstva a tiež aj výrazný nárast indexu starnutia. Priemerný vek v obci Seč od roku 2000 narástol o viac ako 7 rokov. Priemerný vek v rámci SR bol v roku 2023 41,92 roka, pričom však vyšší priemerný vek zaznamenali mestá. Na vidieku bol priemerný vek nižší. V obci Seč však priemerný vek prevyšuje o viac ako 1 rok priemerný vek na Slovensku. V roku 2023 bol index starnutia v rámci celej SR 114,76 %, pričom index starnutia v obci Seč bol 138,98 %. V porovnaní s rokom 1996 index starnutia narástol takmer dvojnásobne. V kontexte zabezpečenia trvalo udržateľného rozvoja obce je potrebné sústrediť sa na podporu mladých rodín a ich zotrvanie v obci, čím by sa zlepšila veková skladba obyvateľstva v rámci budúcich období.

Podiel osôb (%)	2000	2005	2010	2015	2019	2020	2021	2022	2023
v predproduktívnom veku	21,03	17,24	15,56	14,1	13,77	14,1	14,68	15,54	15,01
v produktívnom veku	63,57	69,46	71,6	71,28	68,57	65,9	64,81	63,66	64,12
v poproduktívnom veku	15,4	13,3	12,84	14,62	17,66	20	20,51	20,8	20,87

Priemerný vek obyvateľstva										
	1996	2000	2005	2010	2015	2019	2020	2021	2022	2023
Seč	37,09	37,33	38,95	40,28	41,5	42,83	42,85	42,73	43,26	43,26
SR	48,7	44,2	39,54	38,23	42,41	47,95	49,2	41,39	41,62	41,91



Index starnutia										
Seč	73,26	77,14	82,54	103,64	128,85	141,82	139,66	133,87	136,07	138,98
SR	51,22	59,78	70,74	81,01	94,22	104,8	107,34	108,27	110,95	114,76

Na základe národnosti

Podľa posledného sčítania obyvateľov roku 2021 v obci Seč dominuje slovenská národnosť, ku ktorej sa prihlásilo 100% obyvateľov. K iným národnostiam sa obyvatelia obce nehlásia.

Na základe náboženstva

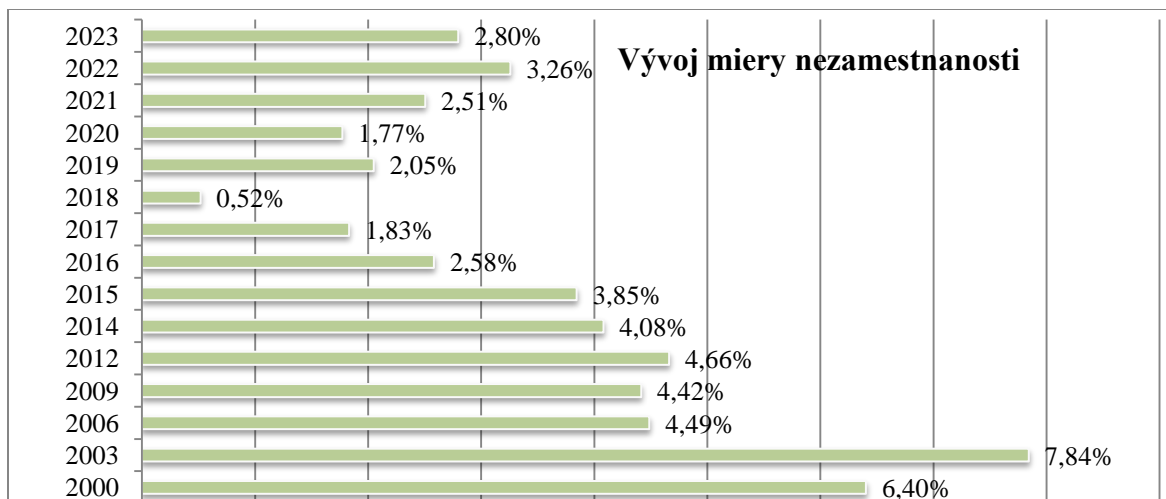
Obec Seč sa prevažne hlási k rímskokatolíckej cirkvi, 75,38% obyvateľov. 0,76 % obyvateľov sa hlási k evanjelickej cirkvi augsburského vyznania, 0,25 % obyvateľov ku gréckokatolíckej cirkvi ak iným náboženstvám sa hlási 0,51% obyvateľov. Bez vyznania je v obci 84 občanov. Vierovyznanie sa nepodarilo zistiť u takmer 2% populácie obce.

Na základe vzdelania

Štatistiky z roku 2021 poukazujú na fakt, že najviac populácie v obci má dosiahnuté úplné stredné vzdelanie - 26,14 %. Druhou najviac zastúpenou kategóriou v poradí sú obyvatelia s dosiahnutým stredným odborným učňovským vzdelaním - 25,63 %. Vysokoškolské vzdelanie, či už I., II. alebo III. stupňa dosiahlo 12,18 % obyvateľstva. Bez školského vzdelania sú v skupine 15+ ročných 3 občania.

Na základe ekonomickej aktivity

Z pohľadu celkovej nezamestnanosti v obci možno pozorovať, že nezamestnanosť sa v obci postupne znižovala, pričom výraznejšie sa znížila najmä v posledných rokoch v porovnaní s predchádzajúcim sledovaným obdobím. Najnižšiu mieru nezamestnanosti obec zaznamenala v roku 2018, kedy boli bez práce 2 občania.



2.2.2 Domový a bytový fond

V obci Seč obývajú obyvatelia prevažne rodinné domy. Podľa najnovších štatistických údajov z roku 2021 je v obci celkovo 148 bytov. Z pohľadu typu budovy, v obci dominujú rodinné domy - celkovo 144 bytov. 1 byt sa nachádza v ostatných budovách na bývanie, 1 v neskolaudovanom rodinnom dome a 2 byty v ostatných typoch budovy.

Z pohľadu typu kanalizácie, 94,59% domácností má vlastnú žumpu/septik. 1 domácnosť majú domácu čističku odpadových vôd, 5 domácností je bez kanalizácie a pri 2 domácnostiach typ kanalizácie nebol zistený.

Na verejný vodovod je pripojených 97,97 % domácností. Bez prípojky je v obci 1 domácnosť, pri 2 domácnostiach typ vodovodu zistený nebol. V obci Seč je 83,78% domácností plynofikovaných, 14,86% domácností plynofikovaná nie je. Pri 1,35% domácností plynofikácia zistená nebola.

Obdobie výstavby bytov v obci	
rok	počet bytov
pred r. 1919	0
1919-1945	13
1946-1960	44
1961-1980	40
1981-2000	38
2001-2010	3
2011-2015	3
2016 - neskôr	5
nezistené	2

2.2.3 Občianska vybavenosť

Verejná vybavenosť

Obec Seč patrí medzi obce s nízkym počtom obyvateľstva, čo sa odráža na občianskej vybavenosti obce. Na území obce nie je žiadne zdravotnícke zariadenie, domov sociálnych



služieb alebo iné sociálne zariadenie. Najbližšie zariadenia, ktoré ponúkajú zdravotnícke služby sú situované v okolitých obciach a mestách - v Nitrianskom Rudne, v Novákoch, Prievidzi, Handlovej a Bojniciach.

Obyvatelia obce pri poskytovaní sociálnej starostlivosti musia využívať zariadenia v okolí, keďže na území obce sa takéto zariadenia nenachádzajú. V blízkosti obce, v Diviackej Novej Vsi je zariadenie pre seniorov, v Nitrianskom Rudne sa nachádza centrum sociálnych služieb v Prievidzi sa nachádza detský domov i domov dôchodcov či domov sociálnych služieb pre mentálne postihnuté deti a mládež.

Z pohľadu vzdelávania, v obci sa nachádza iba materská škola. Základnú školu deti z obce navštevujú v susednej obci Nitrianske Rudno. Ďalšie inštitúcie ako základná umelecká škola či centrum voľného času sa nachádzajú v meste Bojnice.

Napriek chýbajúcej verejnej vybavenosti, obec každoročne usporadúva množstvo kultúrnych i športových podujatí ako je ples, fašiangy, deň matiek, stávanie mája, stávanie vatry, deň detí, výstup na Sečianské lazy alebo Maguru, mariášový turnaj, stolnotenisový turnaj medzi obcami, púšťanie šarkanov, Mikuláš, Silvester, ZPOZ - víťanie detí, životné jubileá a výročia sobášov. Tieto aktivity zvyšujú zapojenosť ľudí do obecného života a poskytujú možnosti na trávanie voľného času obyvateľov obce.

V obci sú aktívne viaceré spolky a združenia:

- Poľovnícky spolok - Poháj Seč,
- Pozemkové spoločenstvo urbariát Seč,
- Pozemkové spoločenstvo Šimora a spol.,
- Pozemkové spoločenstvo Pánis a spol.

Z obecných budov má obec vo vlastníctve nasledujúce budovy s identifikáciou ich stavu:

- Dom smútku,
- bývala požiarna zbrojnica,
- materská škola,
- multifunkčná budova (obecný úrad, kultúrny dom, potraviny a pohostinstvo s pizzeriou).

Všetky budovy vyžadujú rekonštrukciu so zateplením. Čiastočnou rekonštrukciou zatiaľ prešiel iba kultúrny dom - v rámci interiéru budovy, výmeny okien, zateplením strechy a jej náterom /



financované cez dotáciu z PPA/.

Komerčná vybavenosť

Komerčná vybavenosť je v tomto prípade limitovaná veľkosťou obce. Nenachádzajú sa tu žiadne maloobchodné prevádzky, obyvatelia musia dochádzať do najbližších okolitých obcí. Obyvateľom sú k dispozícii služby potravín a pohostinstvo s pizzeriou s obedovým menu. Ostatné služby využívajú obyvatelia mimo územia obce.

2.2.4 Technická infraštruktúra

Technická vybavenosť (31.12.2023)	
Pošta	nie
Verejný vodovod	áno
Verejná kanalizácia	nie
Kanalizačná sieť pripojená na ČOV	nie
Rozvodná sieť plynu	áno
Optický internet	áno
Káblová televízia	nie
Miestny rozhlas	áno
Verejné osvetlenie	áno

Obec je napojená na elektrické vedenie, ktoré poskytuje elektrinu obyvateľom v domácnostiach. Obec je zásobovaná elektrickou energiou prostredníctvom diaľkového vedenia linky VN 22kV, z ktorej sú napojené jestvujúce trafostanice. Obec je taktiež plynofikovaná. Odber zemného plynu je charakterizovaný odberom pre potreby vykurovania, ohrevu teplej úžitkovej vody a varenia.

Pre všetkých obyvateľov je k dispozícii vodovod, napojený na vodný zdroj, ku ktorému sú všetky byty priamo napojené. Vodojem je vo vlastníctve vodární. Obec Seč nie je odkanalizovaná, a napojená na ČOV, preto sú domácnosti vybavené septikom alebo žumpou. Na celom území obce je pokrytie všetkých mobilných operátorov, sú vybudované optický internet a rozvody káblovej televízie, internetové a telefónne linky. Obec má vybudované verejné osvetlenie a miestny rozhlas.

Obec Seč zabezpečuje na pravidelnej báze aj odvoz komunálneho odpadu. Separovaný zber odpadov sa organizuje podľa jednotlivého druhu odpadu.

2.2.5 Hospodárstvo

V obci Seč sa obyvatelia v minulých obdobiach venovali najmä poľnohospodárstvu. V súčasnosti sa obyvatelia obce venujú rôznym zameraniam, pričom značná časť obyvateľstva dochádza za prácou mimo obce.



	2005	2010	2015	2017	2018	2019	2020	2021	2022
Fyzické osoby - podnikatelia	9	20	19	20	15	19	18	22	23
-z toho živnostníci	9	19	17	18	14	17	16	20	21
Právnické osoby	4	5	6	10	9	11	9	9	9
-z toho ziskové	2	2	4	7	6	8	7	6	6
-z toho neziskové	2	3	2	3	3	3	2	3	3

Finančné hospodárenie

Základným nástrojom finančného hospodárenia obce je rozpočet, ktorý je zostavovaný podľa zákona č. 583/2004 Z.z. o rozpočtových pravidlách územnej samosprávy a o zmene a doplnení niektorých zákonov v znení neskorších predpisov a schvaľovaný obecným zastupiteľstvom.

Rozpočet na rok 2023 bol zostavený ako vyrovnaný. Výška príjmov i výdavkov bola schválená na úrovni 394 063,93 Eur. Bežný rozpočet bol zostavený ako prebytkový, kapitálový rozpočet ako schodkový. Schválené zmeny rozpočtu navýšili rozpočet na úroveň 551 647,37 Eur - príjmová i výdavková časť.

Rozpočet obce k 31.12.2023

	schválený rozpočet na rok 2022 (€)	rozpočet 2022 po zmenách (€)		schválený rozpočet na rok 2022 (€)	rozpočet 2022 po zmenách (€)
príjmy celkom	394 063,93	551 647,37	výdavky celkom	394 063,93	551 647,37
bežné príjmy	213 970	249 085,08	bežné výdavky	210 980	241 040,08
kapitálové príjmy	150 093,93	21 236,29	kapitálové výdavky	180 093,93	301 710,29
príjmové finančné operácie	30 000	281 326	výdavkové finančné operácie	2 990	8 897

Na rok 2024 bol schválený vyrovnaný rozpočet vo výške 394 883 Eur v príjmovej i výdavkovej časti. Bežný rozpočet bol schválený ako prebytkový, kapitálový ako schodkový.

Rozpočet na rok 2024

	schválený rozpočet na rok 2024 (€)		schválený rozpočet na rok 2024 (€)
príjmy celkom	394 883	výdavky celkom	394 883
bežné príjmy	235 790	bežné výdavky	225 830



kapitálové príjmy	149 093	kapitálové výdavky	10 000
príjmové finančné operácie	10 000	výdavkové finančné operácie	159 053

Štruktúra príjmov a výdavkov obce od roku 2016 poukazuje na postupný nárast v príjmovej časti, ako aj vo výdavkovej časti. Najnižšie príjmy i výdavky od roku 2016 obec evidovala na začiatku sledovaného obdobia. Najvyššie príjmy i výdavky v rámci sledovaného obdobia obec evidovala v roku 2023.

Tabuľka - Štruktúra príjmov a výdavkov obce od roku 2015

	2016	2017	2018	2019	2020	2021	2022	2023
Príjmy	137492,22	148258,62	167390,3	195263,31	200014,53	199568,53	210370,74	533984,7
Výdavky	122330,92	148268,63	167390,30	177537,42	196025,13	193758,74	204752,79	487203,47



2.3 Analýza vonkajšieho prostredia

2.3.1 Poloha obce

Obec Seč je situovaná v severovýchodnej časti Trenčianskeho samosprávneho kraja, v centrálnej časti okresu Prievidza. Celková rozloha obce predstavuje 767 hektárov. Obec susedí s obcami Liešťany, Nevidzany, Poruba, Dlžín a Kostolná Ves.



Z geografického hľadiska obec leží v Hornonitrianskej kotline, na juhovýchodnom úpätí Malej Magury. Súradnice zemepisnej polohy obce sú 48°49'16" severnej šírky a 18°30'10" východnej dĺžky. Nadmorská výška v strede obce je 448 m.n.m., pričom územie obce sa rozprestiera vo výške 384 - 1033 m.n.m.

2.3.2 Geologická stavba a prírodné podmienky

Oblasť Hornonitrianskej kotliny, kde patrí aj obec Seč je pomerne rovinatá. Väčšina územia je zalesnená zmiešanými lesmi. Z listnatých stromov sa vyskytuje hlavne dub a buk, z ihličnatých stromov je častým hlavne smrek. Z pohľadu živočíšstva sa v lesoch nachádzajú najmä jelene, srnce a divé prasatá.

Hornonitrianska kotlina z pohľadu geologického leží v Alpsko-Himalájskej sústave, podsústava Karpaty, provincia Západné Karpaty, subprovincia Vnútorne Západné Karpaty, oblasť Fatransko-tatranská.

Podnebie tejto oblasti je teplé, oblasť patrí do mierne teplej klimatickej oblasti a s postupne sa zvyšujúcou nadmorskou výškou prechádza do chladnejšej oblasti. Počas zimných mesiacov teploty dosahujú priemer v rozmedzí od -2 do -4 stupňov. Počet dní s trvalou snehovou pokrývkou počas roka je približne 50-70. V letnom období dosahujú priemerné teploty 17-19°C, pričom celkový počet letných dní je 50-70.

Hydrologicky patrí územie k povodiu rieky Nitra. Veľmi dobrou až dobrou pórovou priepustnosťou sa vyznačujú sedimenty aluviálnych nív Nitry a Nitrice. Najväčším vodným tokom okresu Prievidza je rieka Nitra, ktorá pramení v severnej časti okresu, pod vrchom Kľak. Rieka sa využíva výlučne pre potreby priemyslu a poľnohospodárstva. V okrese sa nachádza



niekoľko vodných nádrží, z ktorých sú najznámejšie v Nitrianskom Rudne, Lazanoch a v Handlovej. Režim odtoku povrchových vôd je možné charakterizovať ako dažďovo - snehový a snehovo - dažďový. V dôsledku neustále sa znižujúceho množstva podzemnej vody, pitná voda je privádzaná na územie okresu Prievidza z územia okresu Martin.

Pôdy v okrese sú rozmanité, najviac zastúpenými sú ilimerizované pôdy oglejené a hnedozeme oglejené až pseudogleje, redziny až redziny hnedé.

2.3.3 Dopravná infraštruktúra

Dopravnú infraštruktúru v obci Seč tvoria miestne komunikácie a chodníky. Nachádzajú sa tu 3 autobusové zastávok a viacero parkovacích miest.

- **Cestná doprava** - priamo cez obec neprechádza žiadny hlavný ťah. Územím obce prechádza cesta III/1777, ktorá sa v Nitrianskom Rudne napája na cestu II. triedy priamo napojenú na hlavný ťah - cestu E572. Pre potreby prepojenia obce je obecná komunikácia postačujúca, z kvalitatívneho hľadiska je však jej stav nevyhovujúci.
- **Autobusová doprava** - autobusovú dopravu zabezpečuje spoločnosť ARRIVA Prievidza a.s. V obci sú umiestnené 3 zastávky pre autobusovú dopravu, ktoré sú na trase rozmiestnené rovnomerne v rámci celej obce. Obec má priame autobusové spojenie do okresného mesta Prievidza.
- **Železničná doprava** - územím obce nevedie železničná trať. V prípade záujmu o železničnú dopravu sú obyvatelia obce nútení využívať železničnú stanicu v okresnom meste Prievidza alebo v meste Nováky. V okresnom meste sa tiež nachádza letisko, ktoré má štatút medzinárodného letiska, ale v súčasnosti je využívané najmä pre civilnú prevádzku športového charakteru.





2.3.4 Životné prostredie

Ochrana životného prostredia je nevyhnutná pre zabezpečenie kvality života súčasných aj budúcich generácií. Výzva spočíva v tom, skombinovať ju s nepretržitým hospodárskym rastom takým spôsobom, ktorý by bol dlhodobo udržateľný. Vzhľadom na klimatické zmeny je táto výzva čoraz pálčivejšia. Obec Seč je obcou, ktorá má dobrý potenciál v oblasti rozvoja cestovného ruchu. Vzhľadom na tento fakt, ako i na potrebu zachovania prírody ako celku, je trvalo udržateľný rast rešpektujúci environmentálne špecifiká a ohrozenia významnou prioritou v rozvoji obce.

Medzi zdroje znečisťovania ovzdušia v obci patria najmä lokálne vykurovanie tuhým palivom, automobilová doprava a stavebná činnosť.

Z pohľadu znečistenia pôdy sú hlavnými zdrojmi znečistenia v obci najmä osídlenie so svojimi sprievodnými znakmi, odpady, stavebná činnosť, odpadové vody, doprava.

Územie obce nespadá do žiadnej chránenej oblasti. Do okresu Prievidza však zasahuje Chránená krajinná oblasť Strážovské vrchy, ktorá je z pohľadu fauny i flóry bohato zastúpená významnými rastlinnými i živočíšnymi druhmi.

Krajinársku hodnotu má dolina nad obcou Seč, úzka lesnatá dolina s pomerne strmými svahmi pod Hrebeňom Malej Magury. V porastoch dominuje buk s vyšším zastúpením smreka a borovice. Bystrinný potok lemujú brehové porasty jelše a vrby. So zreteľom na susednú vodnú nádrž v Nitrianskom Rudne je to biologicky a esteticky hodnotné územie.

2.3.5 Odpadové hospodárstvo

V obci Seč je organizovaný separovaný zber odpadov. V prípade výskytu čiernych skládok obec priebežne pristupuje k ich likvidácii. V súčasnosti sa v obci nenachádzajú žiadne čierne skládky.

Aktuálne je zber odpadu v obci Seč organizovaný v zmysle Všeobecne záväzného nariadenia obce Seč č. 3/2016 o nakladaní s komunálnymi odpadmi a s drobnými stavebnými odpadmi na území obce Seč.

V obci sa vykonáva triedený zber:

- a) elektroodpadov z domácností,
- b) papiera, skla, plastov, kovov,
- c) použitých prenosných batérií a akumulátorov a automobilových batérií a akumulátorov,



- d) jedlých olejov a tukov z domácností,
- e) biologicky rozložiteľných odpadov zo záhrad a parkov vrátane odpadu z cintorínov.

Na triedený zber komunálnych odpadov sú určené zberné nádoby, vrecia a mobilný zber v zmysle popisu triedeného zberu. Triedený zber komunálnych odpadov sa uskutočňuje podľa harmonogramu zvozu, zberovou spoločnosťou.

2.4 Zhodnotenie realizovaných opatrení rozvoja územia

Obec Seč zabezpečuje správu územia a majetku, trvalú udržateľnosť a rozvoj obce činnosťou vlastnej samosprávy a prostredníctvom jej zamestnancov. Súčasná samospráva obce je vedená starostom obce a 5-členným obecným zastupiteľstvom zvoleným v komunálnych voľbách v roku 2022.

Správa územia, majetku obce a jej ďalší rozvoj sú samosprávou riadené na základe ročného finančného plánu a rozpočtu obce na príslušný kalendárny rok.

2.4.1 Ex-post hodnotenie doterajších opatrení realizovaných na zabezpečenie rozvoja obce

Obec Seč počas minulých rokov uplatňovala priebežne princíp zaistovania trvale udržateľných aktivít a investičného rozvoja obce na báze disponibilných vlastných zdrojov obecného rozpočtu, zo zdrojov príležitostne získaných predajom majetku obce a doplnkovo z dotácií zo štátnych účelových zdrojov poskytovaných ústrednými orgánmi štátnej správy.

Najvýznamnejšími rozvojovými projektmi minulých rokov boli projekty rekonštrukcia kultúrneho domu Seč a tiež rekonštrukcia autobusových zastávok, realizovanie kamerového systému, výstavba detského ihriska.

V dôsledku nedostatku vlastných finančných prostriedkov a limitovaného rozpočtu je obec nútená pracovať na rozvoji obce postupne, s využitím finančných prostriedkov zo štátneho rozpočtu a zo zdrojov Európskej únie.

Rozvoj obce Seč je z dlhodobého hľadiska možno oprieť o krásne prírodné prostredie, ktoré je vhodné na turistiku a cestovný ruch.

Významným prínosom pre životné prostredie je dlhodobo zavedený a fungujúci zber separovaného odpadu.



Prehľad realizovaných projektov:

Rok podania/schválenia projektu	Názov projektu	Poskytovateľ	Výška príspevku v €
2017 / 2022	Rekonštrukcia kul. domu Seč	PPA	149 093,93€
2023/2023	Rekonštrukcia autobusových zastávok	IROP	18292,29€
2023/2023	Riešenie migračných výziev	MIRI	7800€
2023/2023	Negatívne dôsledky inflácie	MFSR	7688,08€
2019/2019	Kamerový systém	MV SR	7000€
2019/2019	Rekonštrukcia obecného úradu	MF SR	3000€
2019/2019	Výstavba detského ihriska	Úrad vlády SR	8000€
2017/2017	Výsadba zelene	TSK	2000€
2016/2016	Deň Sečanov	TSK	500€
2017/2017	Deň Sečanov	TSK	700€
2018/2018	Deň Sečanov	TSK	600€
2019/2019	Deň Sečanov	TSK	600€
2022/2022	Deň rodiny	TSK	700€

ANALYTICKÉ VÝCHODISKÁ

Zhodnotenie implementácie doterajších stratégií

V rozsahu dostupných zdrojov rozpočtu obec realizovala viacero projektov - rekonštrukciu kultúrneho domu, rekonštrukciu autobusových zastávok, kamerový systém, výstavbu detských ihrísk, organizovanie spoločenských podujatí. Obec sa snaží realizovať všetky potrebné opatrenia s cieľom zvyšovania udržateľného rozvoja obce z vlastných i dotačných príspevkov.

1.1. Kľúčové trendy vývoja, ak by sa stratégia PRO neimplementovala

V prípade, ak by sa stratégia rozvoja určená Programom rozvoja obce Seč nerealizovala, možno očakávať pokles osídľovania územia a nárast vyst'ahovalectva z riešeného územia, kedy by obyvatelia uprednostňovali miesta s realizovanými opatreniami územného rozvoja.

1.2. Identifikácia vnútorných potenciálov, výziev, limitov a problémov

Výzvy a potenciály	Socioekonomické	Územno-technické
	<i>Ustálená štruktúra obyvateľstva z hľadiska národnostného, náboženského i sociálnoekonomického zloženia bez zaťaženia systému obyvateľmi sociálne odkázaných skupín - nezamestnaných, bezdomovcov, neprispôsobivých občanov, marginalizovaných rómskych komunit a pod.</i>	<i>Dostatočné kapacity na kvalitné bývanie na vidieku v rodinných domoch vo vidieckom prostredí.</i>



	Prírodno-environmentálne	<i>Možnosti turistiky v širšom okolí obce.</i>
	Inštitucionálno-organizačné	<i>Fungujúca miestna samospráva. Informovanosť obyvateľov obce prostredníctvom webovej stránky obce, miestneho rozhlasu.</i>
Problémy a limity	Socioekonomické	<i>Nárast obyvateľov v poproduktívnej skupine, odchod mladých ľudí z obce za lepším uplatnením v meste. Rezignácia občanov a ich nezáujem o veci verejné.</i>
	Územno-technické	<i>Finančná náročnosť realizácie potrebných opatrení pre vybudovanie a modernizáciu technickej infraštruktúry.</i>
	Prírodno-environmentálne	<i>Zmena klímy a využívania územia.</i>
	Kultúrne	<i>Chýbajúce záujmové združenia občanov - najmä v mladších a stredných vekových skupinách.</i>
	Inštitucionálno-organizačné	<i>Absencia ponuky sociálnych služieb na území obce.</i>

1.3. Identifikácia výziev, limitov a problémov z vonkajšieho prostredia

Na základe vývoja vo vonkajšom prostredí PRO Seč reaguje primárne na potreby obstarania a poskytnutia externých finančných zdrojov zo štátneho rozpočtu a fondov Európskej únie s cieľom dobudovania a modernizácie technickej infraštruktúry obce ako základnej podmienky pre plnohodnotný život v rámci riešeného územia.

V nadväznosti na vyššie uvedené je nutné na národnej a regionálnej úrovni zabezpečiť prístup k zdrojom štátneho rozpočtu a fondov EÚ s cieľom zabezpečenia vyrovnávania disproporcií a potrieb technickej, environmentálnej a spoločenskej vybavenosti územia jednotlivých obcí. Taktiež je nevyhnutné zjednodušiť poskytovanie externých zdrojov zo štátnych a európskych rozpočtov s cieľom zlepšenia vybavenosti území obcí.

Výzvou v rámci regionálneho rozvoja SR ostáva presun kompetencií a decentralizácia rozhodnutí na územie samosprávnych krajov, spoločné projekty v rámci konkrétnych samosprávnych celkov a vytvorenie podmienok na územnú spoluprácu na úrovni všetkých aktérov územného rozvoja – najmä občanov, podnikateľských osôb, ako aj záujmových združení v danom regióne a samospráve.

1.4. Výstupy SWOT analýzy pre voľbu typu stratégie

Silné stránky	Slabé stránky
<ul style="list-style-type: none"><i>dopravná dostupnosť do obce a dobré prepojenie obecnej komunikácie na hlavnú</i>	<ul style="list-style-type: none"><i>nízka kúpyschopnosť obyvateľstva,</i><i>chýbajúca rozmanitosť voľnočasovej</i>



<p><i>cestnú sieť,</i></p> <ul style="list-style-type: none">• <i>dostupnosť autobusovej dopravy,</i>• <i>pravidelný odvoz TKO a separovanie,</i>• <i>zachovávanie tradícií, zvykov a remesiel,</i>• <i>existencia materskej školy,</i>• <i>zrekonštruovaný kultúrny dom,</i>• <i>existencia obecnej knižnice,</i>• <i>rozvinutá sieť sociálnych zariadení a služieb v príľahlých sídlach,</i>• <i>prírodné krásy a pamiatky v okolí obce,</i>• <i>bohatý poľovný revír,</i>• <i>vysoká kvalita podzemných vôd,</i>• <i>vhodné podmienky pre budovanie turistických a cykloturistických chodníkov,</i>• <i>dobrá platobná disciplína obyvateľov voči obci.</i>	<p><i>infraštruktúry,</i></p> <ul style="list-style-type: none">• <i>nedostatok voľnočasových zariadení pre deti a mládež,</i>• <i>stav cestných komunikácií,</i>• <i>nedostatok voľnočasových a športových zariadení,</i>• <i>nedobudovaná technická infraštruktúra,</i>• <i>stav a energetická náročnosť budov,</i>• <i>nedostatočná informovanosť obyvateľstva o možnostiach podnikania v cestovnom ruchu,</i>• <i>nedostatočná propagácia obce a regiónu,</i>• <i>emisie z vykurovania tuhým palivom,</i>• <i>nevedomosť a nezáujem ľudí o ochranu životného prostredia,</i>• <i>nedostatok ubytovacích a stravovacích zariadení.</i>
<p>Príležitosti</p>	<p>Ohrozenia</p>
<ul style="list-style-type: none">• <i>využívanie podpory štrukturálnych fondov EÚ,</i>• <i>vytváranie partnerstiev pri riešení problematiky rozvoja obce a regiónu - spolupráca samosprávy, orgánov štátnej správy, podnikateľov, mimovládnych organizácií a pod.,</i>• <i>zmeny a doplnky územného plánu,</i>• <i>rozvoj a podpora cestovného ruchu,</i>• <i>zakladanie mimovládnych neziskových organizácií poskytujúcich všeobecne prospešné služby,</i>• <i>zlepšenie prístupu malých a stredných podnikateľov k informačným technológiám a k finančným zdrojom pre podnikanie,</i>	<ul style="list-style-type: none">• <i>ohrozenie povodňami vplyvom nadmerného výrubu stromov a neuváženej zásahu do reliéfu krajiny,</i>• <i>neprehľadné, chýbajúce a nevhodné koncepcie na úrovni štátu a regiónu,</i>• <i>často sa meniaci legislatíva - daňová, úverová, odvodová a pod.,</i>• <i>nemotivujúce podnikateľské prostredie, absencia systémových nástrojov podpory,</i>• <i>nedostatok finančných prostriedkov na dobudovanie a obnovu infraštruktúry,</i>• <i>nevýhodné podmienky čerpania úverových zdrojov z komerčných bánk,</i>• <i>dlhodobé zmeny klímy,</i>• <i>dlhodobé a systematické</i>



- zriadenie podporných mechanizmov na štátnej a regionálnej úrovni.

znehodnocovanie životného prostredia.

Návrh strategického prístupu vyplývajúci zo SWOT analýzy

Na základe definovania slabých a silných stránok, príležitostí a hrozieb sa obec Seč v nasledujúcom období zameria na maximalizáciu využitia vnútorných zdrojov - predovšetkým polohy a dostupnosti obce, jedinečnosti prírodného prostredia, dostatku pracovnej sily, organizačných schopností samosprávy, využitie spolupráce a deľby práce medzi partnerov s cieľom implementácie inovačne orientovanej smart stratégie rozvoja, ktorá zabezpečí udržateľný rozvoj obce a kvalitu života obyvateľov na jej území.

Obec Seč na základe uvedeného bude aj naďalej efektívne používať finančné prostriedky a zdroje na adresné naplnenie rozvojových potenciálov v rámci jednotlivých oblastí hospodárskeho či sociálneho života.

1.5. Identifikácia disparít a faktorov rozvoja

Na základe najvýznamnejších silných stránok a príležitostí obec Seč definuje ako hlavné faktory rozvoja:

- prírodné bohatstvo a možnosti rozvoja cestovného ruchu vo viacerých oblastiach,
- podmienky pre rozvoj v ekonomickej a hospodárskej oblasti.

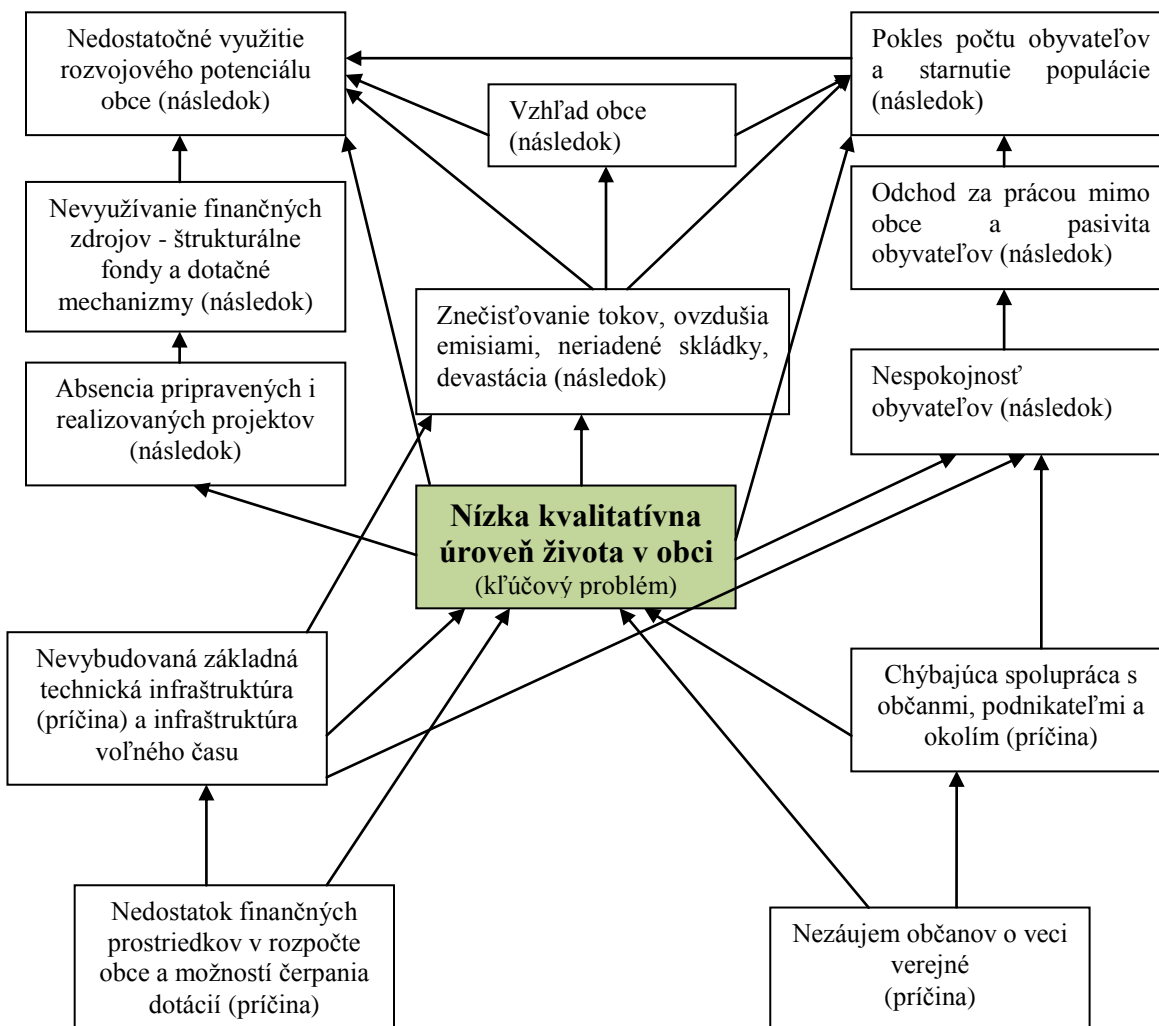
Na základe definovania slabých stránok a hrozieb vyplývajú pre obec Seč kľúčové disparity:

- potreba dobudovania technickej a sociálnej infraštruktúry.

Určenie kľúčových disparít a hlavných faktorov rozvoja je nevyhnutné pre zabezpečenie čo najvyššej adresnosti programu hospodárskeho a sociálneho rozvoja a sú rozhodujúce pri definovaní stratégie a programovej štruktúry Programu rozvoja obce.



1.6. Strom výziev a problémov



1.7. Východiská pre špecifické stratégie VÚC pre podporu rozvoja jednotlivých strategicko-plánovacích regiónov v rámci PRO VÚC

Názov dokumentu	Platnosť dokumentu	Úroveň dokumentu	Zdroj
Stratégia Európa 2020	2014-2020	EU	http://ec.europa.eu
Partnerská dohoda SR/EU na r.2014-2020	2014-2020	NUTS I - SR	www.mindop.sk
Národná stratégia regionálneho rozvoja SR 2020/30	2014-2030	NUTS I - SR	www.rokovania.sk
Analýza rozvojového	2014-2020	NUTS I - SR	www.rokovania.sk



<i>potenciálu regiónov SR a ich územných rozdielov na roky 2014-2020</i>			
<i>Stratégia hospodárskej politiky SR - Slovensko 2020+</i>	<i>2013-2020+</i>	<i>NUTS I - SR</i>	<i>www.rokovania.sk</i>
<i>Operačný program Slovensko</i>	<i>2021-2027</i>	<i>NUTS I - SR</i>	<i>www.mindop.sk</i>
<i>Program hospodárskeho a sociálneho rozvoja Trenčianskeho samosprávneho kraja</i>	<i>2022-2030</i>	<i>NUTS III - TSK</i>	<i>www.tsk.sk</i>



ČASŤ 3 - Strategická časť

Obsahom tejto časti je spresnenie vízie a hlavného cieľa, ako aj určenie priorít a strategických cieľov programu rozvoja. Priority a strategické ciele sú naviazané na priority a ciele Národnej stratégie regionálneho rozvoja Slovenskej republiky, priority a ciele definované v Partnerskej dohode medzi EÚ a SR pre obdobie 2021-2027.

V rámci tejto časti sú zhrnuté budúce predstavy o obci, ktoré by sa mali dosiahnuť rozvojovými zámermi definovanými v stratégii rozvoja. Hlavným cieľom strategickej vízie je poskytnúť smer pre strategické plánovanie, ako aj pre implementáciu navrhnutých opatrení. Vízia tiež vykresľuje želanú budúcnosť tým, ktorí v obci žijú, pracujú, navštevujú ju, či v nej podnikajú, alebo ktorí v nej plánujú investovať.

3.1 Rozvojová stratégia

3.1.1 Vízia rozvoja a hlavný cieľ

VÍZIA OBCE:

Obec Seč bude perspektívnym miestom pre všetkých jej obyvateľov s dobudovanou technickou a sociálnou infraštruktúrou, rozšírenými kultúrnymi aktivitami a spoločenským životom v obci, so zreteľom na riešenie pomoci slabším a znevýhodneným rodinám.

STRATEGICKÝ CIEĽ:

Zabezpečiť trvalo udržateľný rast obce Seč, ktorý sa primárne sústreďí na kontinuálne zlepšovanie kvality života v obci a zvyšovanie životnej úrovne všetkým jej obyvateľom prostredníctvom modernizácie a obnovy dopravnej a technickej infraštruktúry s využitím miestneho prírodného potenciálu.

3.1.2 Štruktúra priorít a ich väzby

1. Prioritná oblasť - Hospodárska oblasť

Obec Seč pre obdobie rokov 2024-2030 v rámci tejto oblasti definovala prioritné ciele, ktorými sú najmä zlepšenie technickej infraštruktúry v obci prostredníctvom obnovy funkcie verejných studní, rekonštrukcie miestneho rozhlasu, výstavby stokovej siete a ČOV, rozšírením kamerového systému, výstavby moderných kontajnerových stojísk pre odpady, vybudovania urnového hája a solárneho osvetlenia na cintoríne. V rámci rozvoja dopravnej infraštruktúry sa obec bude zameriavať na obnovu komunikácií, vybudovanie parkovacích miest a chodníkov, vybudovanie prístupových komunikácií k pozemkom po pozemkových úpravách, odkúpenia súkromných pozemkov pod miestne komunikácie.



2. Prioritná oblasť - Sociálna oblasť

Obec Seč pre obdobie rokov 2024-2030 v rámci tejto oblasti definovala najmä potrebu zlepšenia vzhľadu a stavu obecných budov prostredníctvom zníženia energetickej náročnosti verejných budov. Druhým cieľom v rámci sociálnej oblasti je výsadba zelene a okrasných rastlín na verejných priestranstvách, vybudovanie oddychových zón a parkov, výstavba multifunkčného ihriska, vybudovanie detských ihrísk.

3. Prioritná oblasť - Environmentálna oblasť

Obec si pre danú oblasť definovala cieľ Zlepšenie stavu životného prostredia, ktorý chce obec naplniť prostredníctvom rozšírenia realizácie vodozádržných opatrení.

Naplnenie vytýčených cieľov a priorít bude obec zabezpečovať konkrétnymi opatreniami a aktivitami, ktoré sú definované v ďalších častiach dokumentu.

3.1.3 Systém cieľov, ich súvislostí, indikátorov a strom cieľov

3.1.3.1 Prehľad strategických a špecifických (operatívnych) cieľov vo väzbe na hlavný cieľ a priority

Vízia: Obec Seč bude perspektívnym miestom pre všetkých jej obyvateľov s dobudovanou technickou a sociálnou infraštruktúrou, rozšírenými kultúrnymi aktivitami a spoločenským životom v obci, so zreteľom na riešenie pomoci slabším a znevýhodneným rodinám.

Hlavný cieľ: Zabezpečiť trvalo udržateľný rast obce Seč, ktorý sa primárne sústreďí na kontinuálne zlepšovanie kvality života v obci a zvyšovanie životnej úrovne všetkým jej obyvateľom prostredníctvom modernizácie a obnovy dopravnej a technickej infraštruktúry s využitím miestneho prírodného potenciálu.

Priorita 1. HOSPODÁRSKA OBLASŤ

Strategický cieľ 1.1 Zlepšenie technickej infraštruktúry	Strategický cieľ 1.2 Rozvoj dopravnej infraštruktúry
Špecifický cieľ 1.1.1 Zabezpečenie obnovy funkcie verejných studní	Špecifický cieľ 1.2.1 Vybudovanie parkovacích miest a chodníkov
Špecifický cieľ 1.1.2 Rekonštrukcia miestneho rozhlasu	Špecifický cieľ 1.2.2 Vybudovanie prístupových komunikácií



	k pozemkom po pozem. úpravách
Špecifický cieľ 1.1.3 Výstavba stokovej siete a čistiarne odpadových vôd, rozšírenie kapacity vodovodu, rekonštrukcia prírodných potrubí do vodojemu	Špecifický cieľ 1.2.3 Obnova miestnych komunikácií
Špecifický cieľ 1.1.4 Rozšírenie kamerového systému	Špecifický cieľ 1.2.4 Odkúpenie súkromných pozemkov pod miestne komunikácie
Špecifický cieľ 1.1.5 Výstavba moderných kontajnerových stojísk pre odpady	
Špecifický cieľ 1.1.6 Vybudovanie urnového hája a solárneho osvetlenia na cintoríne	
Špecifický cieľ 1.1.7 Podpora bytovej výstavby	
Priorita 2. SOCIÁLNA OBLASŤ	
Strategický cieľ 2.1 Zlepšenie stavu a vzhľadu obecných budov	Strategický cieľ 2.2 Zlepšenie voľnočasových možností na území obce
Špecifický cieľ 2.1.1 Zníženie energetickej náročnosti verejných budov	Špecifický cieľ 2.2.1 Výsadba zelene a okrasných rastlín na verejných priestranstvách, vybudovanie oddychových zón a parkov
	Špecifický cieľ 2.2.2 Výstavba multifunkčného ihriska
	Špecifický cieľ 2.2.3 Vybudovanie detských ihrísk
Priorita 3. ENVIRONMENTÁLNA OBLASŤ	
Strategický cieľ 3.1 Zlepšenie stavu životného prostredia	
Špecifický cieľ 3.1.1 Vodozádržné opatrenia	



3.1.2.2 Detailný popis strategických a špecifických (operatívnych) cieľov a zapojenia partnerov pre implementáciu PRO						
Opatrenie	Projekt	Doba realizácie	Náklady (EUR)	Koordinátor	Partneri	Zdroje financovania
Prioritná oblasť 1. Hospodárska oblasť						
Špecifický cieľ 1. Zlepšenie technickej infraštruktúry						
1.1.1	Zabezpečenie obnovy funkcie verejných studní	2024-2030	25 000€	Obec Seč	Vybraný realizátor	fondy EÚ, štátny rozpočet/Envirofond rozpočet obce
Bližšie informácie: Potreba zlepšenia technickej infraštruktúry						
1.1.2	Rekonštrukcia miestneho rozhlasu	2024-2030	60 000€	Obec Seč	Vybraný realizátor	fondy EÚ, štátny rozpočet/Envirofond rozpočet obce
Bližšie informácie: Potreba zlepšenia technickej infraštruktúry						
1.1.3	Výstavba stokovej siete a čistiarne odpadových vôd, rozšírenie kapacity vodovodu, rekonštrukcia prírodných potrubí do vodojemu	2024-2030	1700000€	Obec Seč	Vybraný realizátor	fondy EÚ, štátny rozpočet/Envirofond rozpočet obce
Bližšie informácie: Potreba dobudovania technickej infraštruktúry						
1.1.4	Rozšírenie kamerového systému	2024-2030	30 000€	Obec Seč	Vybraný realizátor	fondy EÚ, štátny rozpočet/Envirofond rozpočet obce
Bližšie informácie: Potreba dobudovania technickej infraštruktúry v obci, zlepšenie bezpečnosti v obci						
1.1.5	Výstavba moderných kontajnerových stojísk pre odpady	2024-2030	50 000€	Obec Seč	Vybraný realizátor	fondy EÚ, štátny rozpočet/Env



						irofond rozpočet obce
Bližšie informácie: Potreba dobudovania technickej infraštruktúry v obci						
1.1.6	Vybudovanie urnového hája a solárneho osvetlenia na cintoríne	2024-2030	30 000€	Obec Seč	Vybraný realizátor	fondy EÚ, štátny rozpočet/Envirofond rozpočet obce
Bližšie informácie: Potreba dobudovania technickej infraštruktúry v obci						
1.1.6	Podpora bytovej výstavby	2024-2030	1800000€	Obec Seč	Vybraný realizátor	fondy EÚ, štátny rozpočet/Envirofond rozpočet obce
Bližšie informácie: Potreba dobudovania technickej infraštruktúry v obci, podpora zotrvania občanov na území obce						
Špecifický cieľ 2. Rozvoj dopravnej infraštruktúry						
1.2.1	Vybudovanie parkovacích miest a chodníkov	2024-2030	150 000€	Obec Seč	Vybraný realizátor	fondy EÚ, štátny rozpočet, rozpočet obce/úverové zdroje
Bližšie informácie: Potreba zlepšenia oblasti dopravnej infraštruktúry						
1.2.2	Vybudovanie prístupových komunikácií k pozemkom po pozem. úpravách	2024-2030	2500000€	Obec Seč	Vybraný realizátor	fondy EÚ, štátny rozpočet, rozpočet obce/úverové zdroje
Bližšie informácie: Potreba zlepšenia oblasti dopravnej infraštruktúry						
1.2.3	Obnova miestnych komunikácií	2024-2030	800 000€	Obec Seč	Vybraný realizátor	fondy EÚ, štátny rozpočet, rozpočet obce/úverové zdroje
Bližšie informácie: Potreba zlepšenia oblasti dopravnej infraštruktúry						



1.2.4	Odkúpenie súkromných pozemkov pod miestne komunikácie	2024-2030	50 000€	Obec Seč	Vybraný realizátor	fondy EÚ, štátny rozpočet, rozpočet obce/úverové zdroje
Bližšie informácie: Potreba zlepšenia oblasti dopravnej infraštruktúry						
Prioritná oblasť 2. Sociálna oblasť						
Špecifický cieľ 3. Zlepšenie stavu a vzhľadu obecných budov						
2.1.1.1	Zníženie energetickej náročnosti budovy materskej školy	2024-2030	400 000€	Obec Seč	Vybraný realizátor	fondy EÚ, štátny rozpočet, rozpočet obce
Bližšie informácie: Potreba zlepšenia technického stavu budovy a interiéru budovy						
2.1.1.2	Zníženie energetickej náročnosti budovy Domu smútku	2024-2030	50 000€	Obec Seč	Vybraný realizátor	fondy EÚ, štátny rozpočet, rozpočet obce
Bližšie informácie: Potreba zlepšenia technického stavu budovy a interiéru budovy						
2.1.1.3	Zníženie energetickej náročnosti multifunkčnej budovy	2024-2030	250 000€	Obec Seč	Vybraný realizátor	fondy EÚ, štátny rozpočet, rozpočet obce
Bližšie informácie: Potreba zlepšenia technického stavu budovy a interiéru budovy						
2.1.1.4	Zníženie energetickej náročnosti budovy bývalej požiarnej zbrojnice	2024-2030	100 000€	Obec Seč	Vybraný realizátor	fondy EÚ, štátny rozpočet, rozpočet obce
Bližšie informácie: Potreba zlepšenia technického stavu budovy a interiéru budovy						
Špecifický cieľ 4. Zlepšenie voľnočasových možností na území obce						
2.2.1	Výsadba zelene a okrasných rastlín na verejných priestranstvách, vybudovanie oddychových zón a parkov	2024-2030	70 000€	Obec Seč	Vybraný realizátor	fondy EÚ, štátny rozpočet, rozpočet obce
Bližšie informácie: Potreba zlepšenia voľnočasových možností na území obce, budovanie						



	oddychových zón						
2.2.2	Výstavba multifunkčného ihriska	2024-2030	150 000€	Obec Seč	Vybraný realizátor	fondy EÚ, štátny rozpočet, rozpočet obce	
Bližšie informácie: Potreba dobudovania voľnočasových možností na území obce.							
2.2.3	Vybudovanie detských ihrísk	2024-2030	30 000€	Obec Seč	Vybraný realizátor	fondy EÚ, štátny rozpočet, rozpočet obce	
Bližšie informácie: Potreba dobudovania voľnočasových možností na území obce.							
Prioritná oblasť 3. Environmentálna oblasť							
Špecifický cieľ 5. Zlepšenie stavu životného prostredia							
3.1.1	Budovanie vodozádržných zariadení	2024-2030	700 000€	Obec Seč	Vybraný realizátor	fondy EÚ, štátny rozpočet, rozpočet obce	
Bližšie informácie: Potreba zlepšenia stavu životného prostredia							

3.1.4 Ukazovatele výsledkov a dopadov

Východiskovou hodnotou pre meranie všetkých merateľných ukazovateľov je počiatočný stav ukazovateľov, ktorý je popísaný v analytickej časti rozvojového dokumentu a ktorý je zostavený prevažne z údajov dosiahnutých k 31.12.2023. Východiskové hodnoty sú tiež dostupné vo verejne prístupných štatistikách vedených Štatistickým úradom SR, obcou a inými orgánmi verejnej alebo štátnej správy.

Hodnotenie realizácie PRO bude prebiehať prostredníctvom nasledujúcich merateľných ukazovateľov:

- celkový počet realizovaných projektov a ich podiel z celkového počtu plánovaných projektov v rámci obdobia 2024-2030,
- počet dosiahnutých cieľov rozvoja územia a ich podiel z celkovo prijatých cieľov rozvoja,
- náklady na realizáciu projektov celkom (dosiahnuté úspory a prečerpania),



- medziročný a celkový percentuálny nárast príjmov obce,
- prírastok občanov aktívne zapojených do rozvoja obce,
- zmena v počte obyvateľov v obci sledovaná na ročnej báze.

Merateľné ukazovatele výsledkov a dopadov podľa jednotlivých oblastí

Hospodárska oblasť	Sociálna oblasť	Environmentálna oblasť
<ul style="list-style-type: none"> – objem investícií do rozvoja obce – objem prostriedkov z fondov EÚ – objem dotácií ŠR a VUC na realizáciu projektov – rast vlastných príjmov do rozpočtu obce 	<ul style="list-style-type: none"> – celkový prírastok obyvateľstva – zlepšenie možností služieb v oblasti voľnočasových aktivít, kultúry a športu – nárast neinvestičných aktivít - kultúrno-spoločenských aktivít a účasti občanov 	<ul style="list-style-type: none"> – rast kvality života v obci meraný zlepšením demografických údajov - pokles mortality, rast natality a počtu obyvateľov celkom, zlepšenie vekovej štruktúry, – nárast separovania odpadu a pokles objemu komunálneho odpadu

Typ ukazovateľa	Názov ukazovateľa	Definícia	Informačný zdroj	Merná jednotka	Východisková hodnota	Cieľová hodnota
					2023	2030
1. PRIORITNÁ OBLASŤ - Hospodárska						
Projekt 1.1.1 - Zabezpečenie obnovy funkcie verejných studní						
Výsledok	Objem studní	Celkový objem vody v rámci obnovených verejných studní	PD a interná evidencia OÚ	m3	0	5
Dopad	Počet užívateľov	Celkový počet užívateľov obnovených verejných studní		počet	0	380
Projekt 1.1.2 - Rekonštrukcia miestneho rozhlasu						
Výsledok	Počet zariadení	Celkový počet obnovených zariadení	PD a interná evidencia	počet	0	60



		miestneho rozhlasu	cia OÚ			
	Počet dotknutých osôb	Celkový počet osôb, ktorých sa rekonštrukcia dotkne		počet	0	380
Projekt 1.1.3 - Výstavba stokovej siete a čistiarne odpadových vôd, rozšírenie kapacity vodovodu, rekonštrukcia prívodných potrubí do vodojemu						
Výsledok	Dĺžka kanalizačnej siete	Celková dĺžka vybudovanej kanalizačnej siete	PD a interná evidencia OÚ	m	0	6000
Výsledok	Dĺžka prívodných potrubí	Celková dĺžka zrekonštruovaných potrubí do vodojemu		m	0	7000
Dopad	Počet pripojených domácností	Celkový počet domácností pripojených ku kanalizačnej sieti		počet	0	130
Projekt 1.1.4 - Rozšírenie kamerového systému						
Výsledok	Počet doplnených kamier	Celkový počet kamier doplnených do systému	PD a interná evidencia OÚ	počet	0	15
Dopad	Počet dotknutých osôb	Celkový počet osôb, ktorých sa rozšírenie systému dotkne		počet	0	380
Projekt 1.1.5 - Výstavba moderných kontajnerových stojísk pre odpady						
Výsledok	Plocha vybudovaných stojísk	Celková plocha vybudovaných stojísk pre odpady	PD a interná evidencia OÚ	m2	0	50
Dopad	Počet	Celkový		počet	0	380



	dotknutých osôb	počet osôb, ktorých sa vybudovanie stojísk dotkne				
Projekt 1.1.6 - Vybudovanie urnového hája a solárneho osvetlenia na cintoríne						
Výsledok	Počet urnových miest	Celkový počet vybudovaných urnových miest	PD a interná evidencia OÚ	počet	0	30
Dopad	Počet solárnych svietidiel	Celkový počet vybudovaných solárnych svietidiel		počet	0	15
Projekt 1.1.7 - Podpora bytovej výstavby						
Výsledok	Počet bytov	Celkový počet bytov v novovybudovanom bytovom dome	PD a interná evidencia OÚ	počet	0	18
Dopad	Počet obyvateľov	Celkový počet obyvateľov nového bytového domu		počet	0	60
Výsledok	Dĺžka vybudovaných inžinierskych sietí	Celková dĺžka vybudovaných inžinierskych sietí v rámci podpory IBV		m	0	800
Výsledok	Počet rodinných domov	Celkový počet vybudovaných RD v rámci podpory IBV		počet	0	20
Dopad	Počet obyvateľov domov	Celkový počet obyvateľov v rámci IBV		počet	0	80
Projekt 1.2.1 - Vybudovanie parkovacích miest a chodníkov						
Výsledok	Dĺžka chodníkov	Celková dĺžka vybudovaných		m	0	700



		h chodníkov	PD a interná evidencia OÚ			
Výsledok	Počet parkovacích miest	Celkový počet vybudovaných parkovacích miest		počet	0	20
Dopad	Počet užívateľov	Celkový počet užívateľov, ktorí denne využijú chodníky		počet	0	380
Projekt 1.2.2 - Vybudovanie prístupových komunikácií k pozemkom po pozemkových úpravách						
Výsledok	Dĺžka komunikácií	Celková dĺžka vybudovaných prístupových komunikácií	PD a interná evidencia OÚ	m	0	8000
Dopad	Počet užívateľov	Celkový počet užívateľov, ktorí denne využijú cesty		počet	0	380
Projekt 1.2.3 - Obnova miestnych komunikácií						
Výsledok	Dĺžka komunikácií	Celková dĺžka obnovených komunikácií	PD a interná evidencia OÚ	m	0	1900
Výsledok	Počet užívateľov	Celkový počet užívateľov, ktorí denne využijú obnovené cesty		počet	0	380
Projekt 1.2.4 - Odkúpenie súkromných pozemkov pod miestne komunikácie						
Výsledok	Počet pozemkov	Celkový počet odkúpených pozemkov	PD a interná evidencia OÚ	počet	0	80



Výsledok	Počet dotknutých osôb	Celkový počet dotknutých osôb	evidencia OÚ	počet	0	250
2. PRIORITNÁ OBLASŤ - Sociálna						
Projekt 2.1.1.1 - Zníženie energetickej náročnosti budovy materskej školy						
Výsledok	Plocha budovy	Celkový plošný obsah budovy materskej školy	PD a interná evidencia OÚ	m2	0	399
Dopad	Výška úspor	Percentuálna výška úspor ročne, ktoré budú dosiahnuté po rekonštrukcii budovy		%	0	57
Projekt 2.1.1.2 - Zníženie energetickej náročnosti budovy Domu smútku						
Výsledok	Plocha budovy	Celkový plošný obsah budovy Domu smútku	PD a interná evidencia OÚ	m2	0	99
Dopad	Výška úspor	Percentuálna výška úspor ročne, ktoré budú dosiahnuté po rekonštrukcii budovy		%	0	30
Projekt 2.1.1.3 - Zníženie energetickej náročnosti multifunkčnej budovy						
Výsledok	Plocha budovy	Celkový plošný obsah budovy Domu smútku	PD a interná evidencia OÚ	m2	0	660
Dopad	Výška úspor	Percentuálna výška úspor ročne, ktoré budú dosiahnuté po rekonštrukcii		%	0	40



		budovy				
Projekt 2.1.1.4 - Zníženie energetickej náročnosti budovy bývalej požiarnej zbrojnice						
Výsledok	Plocha budovy	Celkový plošný obsah budovy Domu smútku	PD a interná evidencia OÚ	m2	0	83
Dopad	Výška úspor	Percentuálna výška úspor ročne, ktoré budú dosiahnuté po rekonštrukcii budovy		Eur	0	Bude doplnené
Projekt 2.2.1 Výsadba zelene a okrasných rastlín na verejných priestranstvách, vybudovanie oddychových zón a parkov						
Výsledok	Plocha verejných priestranstiev	Celková plocha verejných priestranstiev, na ktorých budú vysadené rastliny a zeleň	PD a interná evidencia OÚ	m2	0	900
Dopad	Počet dotknutých osôb	Celkový počet dotknutých osôb		počet	0	380
Projekt 2.2.2 Výstavba multifunkčného ihriska						
Výsledok	Plocha ihriska	Celkový plošný obsah ihriska	PD a interná evidencia OÚ	m2	0	357
Dopad	Počet užívateľov	Celkový počet užívateľov ihriska denne		počet	0	80
Projekt 2.2.3 Vybudovanie detských ihrísk						
Výsledok	Plocha ihrísk	Celkový plošný obsah ihrísk	PD a	m2	0	300



Dopad	Počet užívateľov	Celkový počet užívateľov ihrísk denne	interná evidencia OÚ	počet	0	50
Projekt 3.1.1 Budovanie vodozádržných opatrení						
Výsledok	Počet vodozádržných opatrení	Celkový počet vybudovaných vodozádržných opatrení	PD a interná evidencia OÚ	počet	0	4
Dopad	Počet užívateľov	Celkový počet užívateľov, ktorých sa vybudovanie opatrení dotkne		počet	0	380

Tabuľka – Formulár pre prípravu projektov

Základné údaje o projektovom zámere č. 1		
Názov projektu	Zabezpečenie obnovy funkcie verejných studní	
Garant	Obec Seč	
Partneri garanta	Vybraný realizátor projektu	
Začatie a ukončenie projektu	2024-2030	
Stav projektu pred realizáciou	Nevyhovujúci stav verejných studní, potreba zlepšenia technickej infraštruktúry v obci	
Cieľ projektu	Obnova funkcie verejných studní	
Výstupy	Fungujúce verejné studne	
Užívatelia	Obyvatelia obce	
Indikátory monitoringu	Objem studní, počet užívateľov	
Zmluvné podmienky	Budú doplnené po podpise zmluvy ako výsledku verejného obstarávania	
Riziká	Nedostatok finančných prostriedkov obce na spolufinancovanie projektu, nedostatočné technické, finančné a personálne kapacity dodávateľa	
Poznámky	---	
Realizácia projektu		
Fáza/míľnik	Súčinnosť iného odboru alebo subjektu	Termín
Príprava a realizácia projektu	Externý dodávateľ	2024-2030
Financovanie projektu		



Druh výdavku	Náklady spolu	Forma financovania projektu
Spracovanie a realizácia zámeru	25 000 €	Fondy EÚ, štátny rozpočet SR/Environmentálny fond, vlastné zdroje

Základné údaje o projektovom zámere č. 2		
Názov projektu	Rekonštrukcia miestneho rozhlasu	
Garant	Obec Seč	
Partneri garanta	Vybraný realizátor projektu	
Začatie a ukončenie projektu	2024-2030	
Stav projektu pred realizáciou	Nevyhovujúci stav miestneho rozhlasu a potrebná rekonštrukcia	
Cieľ projektu	Obnova miestneho rozhlasu	
Výstupy	Zrekonštruovaný miestny rozhlas	
Užívatelia	Obyvatelia obce	
Indikátory monitoringu	Počet zariadení, počet užívateľov	
Zmluvné podmienky	Budú doplnené po podpise zmluvy ako výsledku verejného obstarávania	
Riziká	Nedostatok finančných prostriedkov obce na spolufinancovanie projektu, nedostatočné technické, finančné a personálne kapacity dodávateľa	
Poznámky	---	
Realizácia projektu		
Fáza/míľnik	Súčinnosť iného odboru alebo subjektu	Termín
Príprava a realizácia projektu	Externý dodávateľ	2024-2030
Financovanie projektu		
Druh výdavku	Náklady spolu	Forma financovania projektu
Spracovanie a realizácia zámeru	60 000 €	Fondy EÚ, štátny rozpočet SR/Environmentálny fond, vlastné zdroje

Základné údaje o projektovom zámere č. 3	
Názov projektu	Výstavba stokovej siete a čistiarne odpadových vôd, rozšírenie kapacity vodovodu, rekonštrukcia prívodných potrubí do vodojemu
Garant	Obec Seč
Partneri garanta	Vybraný realizátor projektu
Začatie a ukončenie projektu	2024-2030
Stav projektu pred realizáciou	Absencia kanalizačnej siete a čistiarne odpadových vôd, potreba rekonštrukcie prívodných potrubí do vodojemu
Cieľ projektu	Vybudovanie stokovej siete a čistiarne odpadových vôd
Výstupy	Stoková sieť a čistiareň odpadových vôd



Užívatelia	Obyvatelia obce	
Indikátory monitoringu	Dĺžka stokovej siete, objem čistiarne odpadových vôd, počet užívateľov, dĺžka prívodných potrubí	
Zmluvné podmienky	Budú doplnené po podpise zmluvy ako výsledku verejného obstarávania	
Riziká	Nedostatok finančných prostriedkov obce na spolufinancovanie projektu, nedostatočné technické, finančné a personálne kapacity dodávateľa	
Poznámky	---	
Realizácia projektu		
Fáza/míľnik	Súčinnosť iného odboru alebo subjektu	Termín
Príprava a realizácia projektu	Externý dodávateľ	2024-2030
Financovanie projektu		
Druh výdavku	Náklady spolu	Forma financovania projektu
Spracovanie a realizácia zámeru	1700 000 €	Fondy EÚ, štátny rozpočet SR/Environmentálny fond, vlastné zdroje

Základné údaje o projektovom zámere č. 4		
Názov projektu	Rozšírenie kamerového systému	
Garant	Obec Seč	
Partneri garanta	Vybraný realizátor projektu	
Začatie a ukončenie projektu	2024-2030	
Stav projektu pred realizáciou	Potreba zvýšenia bezpečnosti v obci, doplnenie technickej infraštruktúry	
Cieľ projektu	Zvýšenia bezpečnosť v obci	
Výstupy	Rozšírený kamerový systém	
Užívatelia	Obyvatelia obce	
Indikátory monitoringu	Počet doplnených kamier, počet dotknutých osôb	
Zmluvné podmienky	Budú doplnené po podpise zmluvy ako výsledku verejného obstarávania	
Riziká	Nedostatok finančných prostriedkov obce na spolufinancovanie projektu, nedostatočné technické, finančné a personálne kapacity dodávateľa	
Poznámky	---	
Realizácia projektu		
Fáza/míľnik	Súčinnosť iného odboru alebo subjektu	Termín
Príprava a realizácia projektu	Externý dodávateľ	2024-2030
Financovanie projektu		
Druh výdavku	Náklady spolu	Forma financovania projektu
Spracovanie a realizácia zámeru	30 000 €	Fondy EÚ, štátny rozpočet SR/Environmentálny fond, vlastné zdroje



Základné údaje o projektovom zámere č. 5		
Názov projektu	Výstavba moderných kontajnerových stojísk pre odpady	
Garant	Obec Seč	
Partneri garanta	Vybraný realizátor projektu	
Začatie a ukončenie projektu	2024-2030	
Stav projektu pred realizáciou	Potreba dobudovania technickej infraštruktúry v obci, potreba zabezpečenia ochrany životného prostredia	
Cieľ projektu	Dobudovanie technickej infraštruktúry	
Výstupy	Moderné kontajnerové stojiská pre odpady	
Užívatelia	Obyvatelia obce	
Indikátory monitoringu	Plocha stojísk, počet užívateľov	
Zmluvné podmienky	Budú doplnené po podpise zmluvy ako výsledku verejného obstarávania	
Riziká	Nedostatok finančných prostriedkov obce na spolufinancovanie projektu, nedostatočné technické, finančné a personálne kapacity dodávateľa	
Poznámky	---	
Realizácia projektu		
Fáza/míľnik	Súčinnosť iného odboru alebo subjektu	Termín
Príprava a realizácia projektu	Externý dodávateľ	2024-2030
Financovanie projektu		
Druh výdavku	Náklady spolu	Forma financovania projektu
Spracovanie a realizácia zámeru	50 000 €	Fondy EÚ, štátny rozpočet SR/Environmentálny fond, vlastné zdroje

Základné údaje o projektovom zámere č. 6		
Názov projektu	Vybudovanie urnového hája a solárneho osvetlenia na cintoríne	
Garant	Obec Seč	
Partneri garanta	Vybraný realizátor projektu	
Začatie a ukončenie projektu	2024-2030	
Stav projektu pred realizáciou	Absencia urnových miest, energetická náročnosť existujúceho osvetlenia	
Cieľ projektu	Vybudovanie urnového hája a solárneho osvetlenia na cintoríne	
Výstupy	Urnový háj a solárne svietidlá	
Užívatelia	Obyvatelia obce	
Indikátory monitoringu	Počet urnových miest, počet svietidiel	
Zmluvné podmienky	Budú doplnené po podpise zmluvy ako výsledku verejného obstarávania	
Riziká	Nedostatok finančných prostriedkov obce na spolufinancovanie projektu, nedostatočné technické, finančné a personálne kapacity dodávateľa	
Poznámky	---	



Realizácia projektu		
Fáza/míľnik	Súčinnosť iného odboru alebo subjektu	Termín
Príprava a realizácia projektu	Externý dodávateľ	2024-2030
Financovanie projektu		
Druh výdavku	Náklady spolu	Forma financovania projektu
Spracovanie a realizácia zámeru	30 000 €	Fondy EÚ, štátny rozpočet SR/Environmentálny fond, vlastné zdroje

Základné údaje o projektovom zámere č. 7		
Názov projektu	Podpora bytovej výstavby	
Garant	Obec Seč	
Partneri garanta	Vybraný realizátor projektu	
Začatie a ukončenie projektu	2024-2030	
Stav projektu pred realizáciou	Nedostatok bytov, snaha podpory zotrvanie ľudí v obci a prilákanie nových obyvateľov, snaha o podporu mladých ľudí	
Cieľ projektu	Vybudovanie bytového domu, podpora individuálnej bytovej výstavby	
Výstupy	Bytový dom, priestor pre IBV	
Užívatelia	Obyvatelia obce	
Indikátory monitoringu	Počet bytových jednotiek, počet domov, dĺžka inžinierskych sietí, počet obyvateľov	
Zmluvné podmienky	Budú doplnené po podpise zmluvy ako výsledku verejného obstarávania	
Riziká	Nedostatok finančných prostriedkov obce na spolufinancovanie projektu, nedostatočné technické, finančné a personálne kapacity dodávateľa	
Poznámky	---	
Realizácia projektu		
Fáza/míľnik	Súčinnosť iného odboru alebo subjektu	Termín
Príprava a realizácia projektu	Externý dodávateľ	2024-2030
Financovanie projektu		
Druh výdavku	Náklady spolu	Forma financovania projektu
Spracovanie a realizácia zámeru	1800 000 €	Fondy EÚ, štátny rozpočet SR/Environmentálny fond, vlastné zdroje

Základné údaje o projektovom zámere č. 8	
Názov projektu	Vybudovanie parkovacích miest a chodníkov
Garant	Obec Seč
Partneri garanta	Vybraný realizátor projektu



Začatie a ukončenie projektu	2024-2030	
Stav projektu pred realizáciou	Absencia chodníkov a parkovacích miest v obci, potreba zlepšenia stavu dopravnej infraštruktúry v obci	
Cieľ projektu	Budovanie parkovacích miest a chodníkov	
Výstupy	Parkovacie miesta a chodníky	
Užívatelia	Obyvatelia obce	
Indikátory monitoringu	Dĺžka chodníkov, počet parkovacích miest, počet užívateľov	
Zmluvné podmienky	Budú doplnené po podpise zmluvy ako výsledku verejného obstarávania	
Riziká	Nedostatok finančných prostriedkov obce na spolufinancovanie projektu, nedostatočné technické, finančné a personálne kapacity dodávateľa	
Poznámky	---	
Realizácia projektu		
Fáza/míľnik	Súčinnosť iného odboru alebo subjektu	Termín
Príprava a realizácia projektu	Externý dodávateľ	2024-2030
Financovanie projektu		
Druh výdavku	Náklady spolu	Forma financovania projektu
Spracovanie a realizácia zámeru	150 000 €	Fondy EÚ, štátny rozpočet SR/Environmentálny fond, vlastné zdroje

Základné údaje o projektovom zámere č. 9		
Názov projektu	Vybudovanie prístupových komunikácií k pozemkom po pozemkových úpravách	
Garant	Obec Seč	
Partneri garanta	Vybraný realizátor projektu	
Začatie a ukončenie projektu	2024-2030	
Stav projektu pred realizáciou	Nevyhovujúci stav prístupových komunikácií, potreba zabezpečenia prístupu k pozemkom	
Cieľ projektu	Vybudované prístupové komunikácie	
Výstupy	Prístupové komunikácie	
Užívatelia	Obyvatelia obce	
Indikátory monitoringu	Dĺžka komunikácií, počet užívateľov	
Zmluvné podmienky	Budú doplnené po podpise zmluvy ako výsledku verejného obstarávania	
Riziká	Nedostatok finančných prostriedkov obce na spolufinancovanie projektu, nedostatočné technické, finančné a personálne kapacity dodávateľa	
Poznámky	---	
Realizácia projektu		
Fáza/míľnik	Súčinnosť iného odboru alebo subjektu	Termín
Príprava a realizácia	Externý dodávateľ	2024-2030



projektu		
Financovanie projektu		
Druh výdavku	Náklady spolu	Forma financovania projektu
Spracovanie a realizácia zámeru	2500 000 €	Fondy EÚ, štátny rozpočet SR/Environmentálny fond, vlastné zdroje

Základné údaje o projektovom zámere č. 10		
Názov projektu	Obnova miestnych komunikácií	
Garant	Obec Seč	
Partneri garanta	Vybraný realizátor projektu	
Začatie a ukončenie projektu	2024-2030	
Stav projektu pred realizáciou	Nevyhovujúci stav komunikácií, potreba zlepšenia stavu dopravnej infraštruktúry v obci	
Cieľ projektu	Asfaltovanie komunikácií	
Výstupy	Obnovené miestne komunikácie	
Užívatelia	Obyvatelia obce	
Indikátory monitoringu	Dĺžka komunikácií, počet užívateľov	
Zmluvné podmienky	Budú doplnené po podpise zmluvy ako výsledku verejného obstarávania	
Riziká	Nedostatok finančných prostriedkov obce na spolufinancovanie projektu, nedostatočné technické, finančné a personálne kapacity dodávateľa	
Poznámky	---	
Realizácia projektu		
Fáza/míľnik	Súčinnosť iného odboru alebo subjektu	Termín
Príprava a realizácia projektu	Externý dodávateľ	2024-2030
Financovanie projektu		
Druh výdavku	Náklady spolu	Forma financovania projektu
Spracovanie a realizácia zámeru	800 000 €	Fondy EÚ, štátny rozpočet SR/Environmentálny fond, vlastné zdroje

Základné údaje o projektovom zámere č. 11		
Názov projektu	Odkúpenie súkromných pozemkov pod miestne komunikácie	
Garant	Obec Seč	
Partneri garanta	Vybraný realizátor projektu	
Začatie a ukončenie projektu	2024-2030	
Stav projektu pred realizáciou	Potreba zlepšenia stavu dopravnej infraštruktúry v obci, vlastnícke vzťahy k pozemkom	
Cieľ projektu	Odkúpenie súkromných pozemkov pod miestne komunikácie	



Výstupy	Vlastníctvo pozemkov pod miestne komunikácie	
Užívatelia	Obyvatelia obce	
Indikátory monitoringu	Počet pozemkov, počet užívateľov	
Zmluvné podmienky	Budú doplnené po podpise zmluvy ako výsledku verejného obstarávania	
Riziká	Nedostatok finančných prostriedkov obce na spolufinancovanie projektu, nedostatočné technické, finančné a personálne kapacity dodávateľa	
Poznámky	---	
Realizácia projektu		
Fáza/míľnik	Súčinnosť iného odboru alebo subjektu	Termín
Príprava a realizácia projektu	Externý dodávateľ	2024-2030
Financovanie projektu		
Druh výdavku	Náklady spolu	Forma financovania projektu
Spracovanie a realizácia zámeru	50 000 €	Fondy EÚ, štátny rozpočet SR/Environmentálny fond, vlastné zdroje

Základné údaje o projektovom zámere č. 12		
Názov projektu	Zníženie energetickej náročnosti budovy materskej školy	
Garant	Obec Seč	
Partneri garanta	Vybraný realizátor projektu	
Začatie a ukončenie projektu	2024-2030	
Stav projektu pred realizáciou	Energetická náročnosť budovy, vysoké náklady súvisiace s prevádzkou budovy, nevyhovujúci vzhľad exteriéru a stav interiéru budovy	
Cieľ projektu	Zníženie energetickej náročnosti budovy	
Výstupy	Obnovená budova	
Užívatelia	Obyvatelia obce, návštevníci budovy	
Indikátory monitoringu	Plocha budovy, výška úspor	
Zmluvné podmienky	Budú doplnené po podpise zmluvy ako výsledku verejného obstarávania	
Riziká	Nedostatok finančných prostriedkov obce na spolufinancovanie projektu, nedostatočné technické, finančné a personálne kapacity dodávateľa	
Poznámky	---	
Realizácia projektu		
Fáza/míľnik	Súčinnosť iného odboru alebo subjektu	Termín
Príprava a realizácia projektu	Externý dodávateľ	2024-2030
Financovanie projektu		
Druh výdavku	Náklady spolu	Forma financovania projektu
Spracovanie a realizácia zámeru	400 000 €	Fondy EÚ, štátny rozpočet SR/Environmentálny fond, vlastné zdroje



Základné údaje o projektovom zámere č. 13		
Názov projektu	Zníženie energetickej náročnosti budovy Domu smútku	
Garant	Obec Seč	
Partneri garanta	Vybraný realizátor projektu	
Začatie a ukončenie projektu	2024-2030	
Stav projektu pred realizáciou	Energetická náročnosť budovy, vysoké náklady súvisiace s prevádzkou budovy, nevyhovujúci vzhľad exteriéru a stav interiéru budovy	
Cieľ projektu	Zníženie energetickej náročnosti budovy	
Výstupy	Obnovená budova	
Užívatelia	Obyvatelia obce, návštevníci budovy	
Indikátory monitoringu	Plocha budovy, výška úspor	
Zmluvné podmienky	Budú doplnené po podpise zmluvy ako výsledku verejného obstarávania	
Riziká	Nedostatok finančných prostriedkov obce na spolufinancovanie projektu, nedostatočné technické, finančné a personálne kapacity dodávateľa	
Poznámky	---	
Realizácia projektu		
Fáza/míľnik	Súčinnosť iného odboru alebo subjektu	Termín
Príprava a realizácia projektu	Externý dodávateľ	2024-2030
Financovanie projektu		
Druh výdavku	Náklady spolu	Forma financovania projektu
Spracovanie a realizácia zámeru	50 000 €	Fondy EÚ, štátny rozpočet SR/Environmentálny fond, vlastné zdroje

Základné údaje o projektovom zámere č. 14		
Názov projektu	Zníženie energetickej náročnosti multifunkčnej budovy	
Garant	Obec Seč	
Partneri garanta	Vybraný realizátor projektu	
Začatie a ukončenie projektu	2024-2030	
Stav projektu pred realizáciou	Energetická náročnosť budovy, vysoké náklady súvisiace s prevádzkou budovy, nevyhovujúci vzhľad exteriéru a stav interiéru budovy	
Cieľ projektu	Zníženie energetickej náročnosti budovy	
Výstupy	Obnovená budova	
Užívatelia	Obyvatelia obce, návštevníci budovy	
Indikátory monitoringu	Plocha budovy, výška úspor	
Zmluvné podmienky	Budú doplnené po podpise zmluvy ako výsledku verejného obstarávania	
Riziká	Nedostatok finančných prostriedkov obce na spolufinancovanie projektu, nedostatočné technické, finančné a personálne kapacity dodávateľa	
Poznámky	---	



Realizácia projektu		
Fáza/míľnik	Súčinnosť iného odboru alebo subjektu	Termín
Príprava a realizácia projektu	Externý dodávateľ	2024-2030
Financovanie projektu		
Druh výdavku	Náklady spolu	Forma financovania projektu
Spracovanie a realizácia zámeru	250 000 €	Fondy EÚ, štátny rozpočet SR/Environmentálny fond, vlastné zdroje

Základné údaje o projektovom zámere č. 15		
Názov projektu	Zníženie energetickej náročnosti budovy bývalej požiarnej zbrojnice	
Garant	Obec Seč	
Partneri garanta	Vybraný realizátor projektu	
Začatie a ukončenie projektu	2024-2030	
Stav projektu pred realizáciou	Energetická náročnosť budovy, vysoké náklady súvisiace s prevádzkou budovy, nevyhovujúci vzhľad exteriéru a stav interiéru budovy	
Cieľ projektu	Zníženie energetickej náročnosti budovy	
Výstupy	Obnovená budova	
Užívatelia	Obyvatelia obce, návštevníci budovy	
Indikátory monitoringu	Plocha budovy, výška úspor	
Zmluvné podmienky	Budú doplnené po podpise zmluvy ako výsledku verejného obstarávania	
Riziká	Nedostatok finančných prostriedkov obce na spolufinancovanie projektu, nedostatočné technické, finančné a personálne kapacity dodávateľa	
Poznámky	---	
Realizácia projektu		
Fáza/míľnik	Súčinnosť iného odboru alebo subjektu	Termín
Príprava a realizácia projektu	Externý dodávateľ	2024-2030
Financovanie projektu		
Druh výdavku	Náklady spolu	Forma financovania projektu
Spracovanie a realizácia zámeru	100 000 €	Fondy EÚ, štátny rozpočet SR/Environmentálny fond, vlastné zdroje

Základné údaje o projektovom zámere č. 16	
Názov projektu	Výsadba zelene a okrasných rastlín na verejných priestranstvách, vybudovanie oddychových zón a parkov
Garant	Obec Seč
Partneri garanta	Vybraný realizátor projektu



Začatie a ukončenie projektu	2024-2030	
Stav projektu pred realizáciou	Absencia voľnočasových možností na území obce, potreba zlepšenia vzhľadu verejných priestranstiev, budovania oddychových zón	
Cieľ projektu	Zlepšenie vzhľadu obecných priestranstiev	
Výstupy	Výsadba zelene, vybudované oddychové zóny	
Užívatelia	Obyvatelia obce a okolitých obcí	
Indikátory monitoringu	Plocha verejných priestranstiev a vybudovaných oddychových zón, počet užívateľov	
Zmluvné podmienky	Budú doplnené po podpise zmluvy ako výsledku verejného obstarávania	
Riziká	Nedostatok finančných prostriedkov obce na spolufinancovanie projektu, nedostatočné technické, finančné a personálne kapacity dodávateľa	
Poznámky	---	
Realizácia projektu		
Fáza/míľnik	Súčinnosť iného odboru alebo subjektu	Termín
Príprava a realizácia projektu	Externý dodávateľ	2024-2030
Financovanie projektu		
Druh výdavku	Náklady spolu	Forma financovania projektu
Spracovanie a realizácia zámeru	70 000 €	Fondy EÚ, štátny rozpočet SR/Environmentálny fond, vlastné zdroje

Základné údaje o projektovom zámere č. 17		
Názov projektu	Výstavba multifunkčného ihriska	
Garant	Obec Seč	
Partneri garanta	Vybraný realizátor projektu	
Začatie a ukončenie projektu	2024-2030	
Stav projektu pred realizáciou	Absencia voľnočasových možností na území obce	
Cieľ projektu	Vybudovanie voľnočasovej infraštruktúry	
Výstupy	Multifunkčné ihrisko	
Užívatelia	Obyvatelia obce	
Indikátory monitoringu	Plocha ihriska, počet užívateľov	
Zmluvné podmienky	Budú doplnené po podpise zmluvy ako výsledku verejného obstarávania	
Riziká	Nedostatok finančných prostriedkov obce na spolufinancovanie projektu, nedostatočné technické, finančné a personálne kapacity dodávateľa	
Poznámky	---	
Realizácia projektu		
Fáza/míľnik	Súčinnosť iného odboru alebo subjektu	Termín
Príprava a realizácia	Externý dodávateľ	2024-2030



projektu		
Financovanie projektu		
Druh výdavku	Náklady spolu	Forma financovania projektu
Spracovanie a realizácia zámeru	150 000 €	Fondy EÚ, štátny rozpočet SR/Environmentálny fond, vlastné zdroje

Základné údaje o projektovom zámere č. 18		
Názov projektu	Vybudovanie detských ihrísk	
Garant	Obec Seč	
Partneri garanta	Vybraný realizátor projektu	
Začatie a ukončenie projektu	2024-2030	
Stav projektu pred realizáciou	Absencia voľnočasových možností na území obce	
Cieľ projektu	Vybudovanie voľnočasovej infraštruktúry	
Výstupy	Detské ihriská	
Užívatelia	Obyvatelia obce	
Indikátory monitoringu	Plocha ihrísk, počet užívateľov	
Zmluvné podmienky	Budú doplnené po podpise zmluvy ako výsledku verejného obstarávania	
Riziká	Nedostatok finančných prostriedkov obce na spolufinancovanie projektu, nedostatočné technické, finančné a personálne kapacity dodávateľa	
Poznámky	---	
Realizácia projektu		
Fáza/míľnik	Súčinnosť iného odboru alebo subjektu	Termín
Príprava a realizácia projektu	Externý dodávateľ	2024-2030
Financovanie projektu		
Druh výdavku	Náklady spolu	Forma financovania projektu
Spracovanie a realizácia zámeru	30 000 €	Fondy EÚ, štátny rozpočet SR/Environmentálny fond, vlastné zdroje

Základné údaje o projektovom zámere č. 19		
Názov projektu	Budovanie vodozádržných opatrení	
Garant	Obec Seč	
Partneri garanta	Vybraný realizátor projektu	
Začatie a ukončenie projektu	2024-2030	
Stav projektu pred realizáciou	Potreba zabezpečenia ochrany životného prostredia, potreba budovania vodozádržných opatrení	



Cieľ projektu	Zabezpečenie ochrany životného prostredia	
Výstupy	Vodozádržné opatrenia	
Užívatelia	Obyvatelia obce	
Indikátory monitoringu	Počet vodozádržných opatrení, počet dotknutých osôb	
Zmluvné podmienky	Budú doplnené po podpise zmluvy ako výsledku verejného obstarávania	
Riziká	Nedostatok finančných prostriedkov obce na spolufinancovanie projektu, nedostatočné technické, finančné a personálne kapacity dodávateľa	
Poznámky	---	
Realizácia projektu		
Fáza/míľnik	Súčinnosť iného odboru alebo subjektu	Termín
Príprava a realizácia projektu	Externý dodávateľ	2024-2030
Financovanie projektu		
Druh výdavku	Náklady spolu	Forma financovania projektu
Spracovanie a realizácia zámeru	700 000 €	Fondy EÚ, štátny rozpočet SR/Environmentálny fond, vlastné zdroje



ČASŤ 4 - Realizačná a implementačná časť

Realizačná časť popisuje postupy inštitucionálneho a organizačného zabezpečenia realizácie programu rozvoja obce Seč a približuje systém monitorovania a hodnotenia plnenia programu rozvoja obce na základe stanovených merateľných ukazovateľov. Súčasťou tejto časti je aj vecný a časový harmonogram realizácie programu formou akčných plánov.

4. Implementačný plán a plán monitorovania

4.1. Nástroje na implementáciu stratégie

4.2. Postup pri implementácii PRO (rozdelenie úloh, činností a zodpovedností, časový harmonogram, implementačná štruktúra vrátane princípov, procesov a systému riadenia implementácie a riadenia rizík)

Za prípravu a realizáciu jednotlivých opatrení a aktivít a implementáciu stratégie definovanej v Programe rozvoja obce zodpovedá riadiaci orgán obce - obecné zastupiteľstvo, v rámci nasledovných krokov:

- Spracovanie akčného plánu realizácie PRO na daný rozpočtový rok, s výhľadom na ďalšie dva roky, ktorý je schvaľovaný ako súčasť rozpočtu obce. V rámci daného akčného plánu sa rozhoduje v rámci OZ o zaradení konkrétnych projektov do prípravy a realizácie, pričom zaradeniu projektov do fázy prípravy a realizácie bude predchádzať verejné prerokovanie daného projektového zámeru, čo umožní verejnosti zapojiť sa do fázy prípravy a vyjadriť svoje názory a postoje k danému projektovému zámeru.
- Spracovanie akčného plánu prebieha na základe údajov v schválenom rozpočte obce na daný rok, schválených strategických dokumentov obce a údajov odborných útvarov miestneho úradu obce.
- Obecné zastupiteľstvo zodpovedá za určenie riadiaceho výboru projektu, ktorý bude zodpovedať za realizáciu konkrétneho projektu.
- Riadiaci výbor projektu informuje prostredníctvom realizačného plánu, ako aj osobne na OZ v určenom časovom intervale (podľa charakteru projektu), na základe čoho prijíma obecné zastupiteľstvo potrebné rozhodnutia.
- Počas prípravy a realizácie projektu riadiaci výbor sleduje a hodnotí dosahovanie výsledkov projektu porovnaním s východiskovými hodnotami, ako aj prostredníctvom ukazovateľov dopadu, pričom informácie sa zaznamenávajú do monitorovacích a



hodnotiacich správ.

- Monitorovacie a hodnotiace správy sú podkladom pre spracovanie celkového hodnotenia daného rozpočtového roku, ako aj pre prípravu akčného plánu na ďalšie rozpočtové obdobie.
- Monitorovacie a hodnotiace správy za všetky už realizované akčné plány slúžia ako podklad pre priebežné hodnotenie postupu realizácie PRO, jeho prípadné zmeny a doplnky a na prípravu rozvojového dokumentu pre ďalšie programové obdobie, aktualizácia PRO bude uskutočnená podľa potreby, minimálne v horizonte každých 5-6 rokov.
- Monitorovacie a hodnotiace správy zároveň slúžia pre priebežné monitorovanie a hodnotenie realizácie PRO pre potreby regionálnej a ústrednej štátnej správy podľa príslušných ustanovení zákona č. 539/2008 Z.z. o podpore regionálneho rozvoja v znení neskorších predpisov (stanovuje ročný monitoring do 30.05. nasledujúceho roka).

4.3. Systém monitorovania a hodnotenia naplňania PRO

Systém monitorovania a hodnotenia PRO bude v obci Seč vykonávaný systémovo a kontinuálne počas celého obdobia trvania platnosti dokumentu.

Monitorovanie chápe obec ako pravidelné sledovanie ukazovateľov strategického, resp. akčného plánu, ktoré je nevyhnutné realizovať priebežne, pričom monitorovanie prebieha na úrovni jednotlivých projektov a jednotlivých opatrení. Za prípravu monitorovacej správy zodpovedá starosta obce, pričom táto je predkladaná na schválenie obecnému zastupiteľstvu.

V prípade projektov financovaných zo zdrojov európskych a štrukturálnych fondov je obecnému zastupiteľstvu predkladaná aj monitorovacia správa schválená riadiacim orgánom. Cieľom monitorovania je získanie informácií o reálnom plnení opatrení na korekciu prípadného negatívneho vývoja.

Hodnotenie realizácie PRO prebieha minimálne jedenkrát ročne, t. j. k 31.12. daného roka, pričom na hodnotenie nadväzujú návrhy na aktualizáciu akčného alebo strategického plánu. Výsledky monitorovania sú podkladom pre hodnotenie realizácie PRO, pričom hodnotenie je stálym procesom sledovania zmien v jednotlivých opatreniach prostredníctvom navrhnutých ukazovateľov. Hodnotiace a monitorovacie správy PRO sú podkladom pre rozhodnutie samosprávy o riadení realizácie programu, prípadne o korekciách stratégie alebo projektových



zámerov s účelom dosiahnutia stanovených cieľov jednotlivých prioritných oblastí.

Plán priebežných hodnotení PRO pre obdobie 2024-2030

Typ hodnotenia	Vykonať prvýkrát	Dôvod vykonania/periodicita
Strategické	Najskôr po roku 2025	Podľa rozhodnutia obce/koordinátora PRO a vzniknutej spoločenskej potreby.
Operatívne	V prípade potreby	
Tematické	2026	Téma hodnotenia identifikovaná ako riziková časť vo výročnej monitorovacej správe za predchádzajúci kalendárny rok.
Ad hoc mimoriadne	V prípade potreby	Pri značnom odklone od stanovených cieľov a hodnôt ukazovateľov.
AD hoc hodnotenie celého PRO alebo jeho časti		Na základe rozhodnutia starostu, kontrolného orgánu obce, podnetu poslancov - na základe protokolu NKÚ SR, správy auditu a pod.

AKČNÝ PLÁN PRE ROZPOČTOVÝ ROK 2024 S VÝHLADOM DO ROKU 2025

irrelevantné

Hodnotiace tabuľky pre výber projektov

V podmienkach obce Seč, vzhľadom na jej veľkosť, nie je vytvorené konkurenčné prostredie pre posudzovanie, hodnotenie a výber projektov do Programu rozvoja obce, do Akčného plánu alebo pri začatí realizácie.

Obec Seč bude pri predkladaní projektov o NFP postupovať v zmysle stanovených kritérií:

- platná projektová dokumentácia a stavebné povolenie/splnená ohlasovacia povinnosť,
- vysporiadané vlastnícke vzťahy k pozemkom a majetku v rámci projektu,
- preukázateľne zabezpečené predfinancovanie, ako aj spolufinancovanie projektu,



- zabezpečený súlad projektu s hlavnými rozvojovými dokumentmi - Programom rozvoja obce Seč, Programom hospodárskeho a sociálneho rozvoja Trenčianskeho samosprávneho kraja, ako aj iných odvetvových dokumentov.

Hodnotiacia tabuľka pre výber projektov:

Poradové číslo projektu	Hodnotiacia kategória	Hodnotiace kritérium	Konečné hodnotenie: Spĺňa/Nespĺňa	Získaný počet bodov

Konečné hodnotenie			Body
Priorita	Menej prioritný projekt, jeho realizácia nemá výrazný vplyv na naplnenie cieľa	Nízka	0-5
	Prioritný projekt pre napĺňanie cieľa, ale nezabezpečuje jeho úplné dosiahnutie	Stredná	6-9
	Prioritný projekt, ktorý má výrazný vplyv na napĺňanie cieľa a zabezpečuje jeho úplné dosiahnutie	Vysoká	10-15



ČASŤ 5 - Finančná časť

1. Plán využitia/aktivizácie zdrojov vrátane finančného plánu

Finančná časť poukazuje na finančné zabezpečenie jednotlivých opatrení a aktivít, inštitucionálnu a organizačnú stránku realizácie Programu rozvoja obce Seč. Súčasťou tejto časti je aj vymedzenie indikatívneho finančného plánu na celú realizáciu PRO a model viaczdrojového financovania.

Verejné zdroje z obecného rozpočtu zodpovedajú v navrhnutom spôsobe financovania projektu minimálnemu povinnému podielu spolufinancovania pri využití prostriedkov zo štátneho rozpočtu a z fondov EÚ. Na finančné zabezpečenie opatrení a aktivít stanovených v PRO pre roky 2024-2030 bude obec môcť čerpať z týchto zdrojov:

- vlastné zdroje - rozpočet obce a mimoriadne príjmy,
- externé zdroje - fondy Európskej únie, dotácie zo štátneho rozpočtu a účelových fondov (Envirofond, MF SR), dotácie z rozpočtu samosprávneho kraja, bankové úvery, dary a príspevky od právnických a fyzických osôb, dary a príspevky iných inštitúcií.

Časový postup realizácie jednotlivých projektov však bude optimalizovaný podľa dostupnosti zdrojov z obecného rozpočtu a z operačných programov.

Obec Seč nemá dostatok vlastných zdrojov na zabezpečenie trvalo udržateľného rozvoja, sociálnej a environmentálnej oblasti. Obec nie je schopná takéto zdroje vytvoriť vlastnou hospodárskou činnosťou a nedostáva ani dostatok takýchto zdrojov zo štátneho rozpočtu. Pre zabezpečenie trvalo udržateľného rozvoja je teda obec odkázaná na využívanie viaczdrojového financovania jednotlivých opatrení, aktivít a projektov, kedy dochádza k prepojeniu obecného rozpočtu na programový rozpočet vyššieho územného celku, na štátny rozpočet, ako aj na využívanie prostriedkov zo štrukturálnych fondov EÚ. Obec v rámci nového programového obdobia po roku 2022 počíta s minimálnou požiadavkou spoluúčasti 10 % na spolufinancovaní projektov.

Harmonogram rozdelenia finančných prostriedkov v rámci jednotlivých rokov v nasledujúcej tabuľke predstavuje len odhad a plán čerpania. Presné termíny realizovania jednotlivých projektov budú stanovené podľa aktuálnych výziev, dostupných úverových zdrojov, získaných dotácií a výšky vlastných zdrojov z rozpočtu obce.



Identifikátor	Špecifický cieľ	Obdobie realizácie	Rozpočet spolu (tis)	2024	2025	2026	2027	2028	2029	2030	2028-2030 (tis)
1.1.1	Zabezpečenie obnovy funkcie verejných studní	2024-2030	25	0	0	25	0	0	0	0	25
1.1.2	Rekonštrukcia miestneho rozhlasu	2024-2030	60	0	60	0	0	0	0	0	60
1.1.3	Výstavba stokovej siete a čistiarne odpadových vôd, rozšírenie kapacity vodovodu, rekonštrukcia prírodných potrubí do vodojemu	2024-2030	1700	0	200	400	400	400	300	0	1700
1.1.4	Rozšírenie kamerového systému	2024-2030	30	0	0	30	0	0	0	0	30
1.1.5	Výstavba moderných kontajnerových stojísk pre odpady	2024-2030	50	0	0	0	50	0	0	0	50
1.1.6	Vybudovanie urnového hája a solárneho osvetlenia na	2024-2030	30	0	30	0	0	0	0	0	30



	cintoríne										
1.1.7	Podpora bytovej výstavby	2024-2030	1800	0	0	500	500	400	400	0	1800
1.2.1	Vybudovanie parkovacích miest a chodníkov	2024-2030	150	0	0	70	80	0	0	0	150
1.2.2	Vybudovanie prístupových komunikácií k pozemkom po pozemkových úpravách	2024-2030	2500	0	0	0	500	1500	500	0	2500
1.2.3	Obnova miestnych komunikácií	2024-2030	800	0	0	400	400	0	0	0	800
1.2.4	Odkúpenie súkromných pozemkov pod miestne komunikácie	2024-2030	50	0	50	0	0	0	0	0	50
HOSPODÁRSKA OBLASŤ			7195	0	340	1425	1930	2300	1200	0	7195
2.1.1.1	Zníženie energetickej náročnosti budovy materskej školy	2024-2030	400	0	200	200	0	0	0	0	400
2.1.1.2	Zníženie energetickej náročnosti budovy Domu smútku	2024-2030	50	0	0	0	50	0	0	0	50



2.1.1.3	Zníženie energetickej náročnosti multifunkčnej budovy	2024-2030	250	0	0	0	150	100	0	0	250
2.1.1.4	Zníženie energetickej náročnosti budovy bývalej požiarnej zbrojnice	2024-2030	100	0	0	0	0	100	0	0	100
2.2.1	Výsadba zelene a okrasných rastlín na verejných priestranstvách, vybudovanie oddychových zón a parkov	2024-2030	70	0	0	70	0	0	0	0	70
2.2.2	Výstavba multifunkčného ihriska	2024-2030	150	0	150	0	0	0	0	0	150
2.2.3	Vybudovanie detských ihrísk	2024-2030	30	0	15	15	0	0	0	0	30
SOCIÁLNA OBLASŤ			1050	0	365	285	200	200	0	0	1050
3.1.1	Budovanie vodozádržných opatrení	2024-2030	700	0	0	200	200	300	0	0	700
ENVIRONMENTÁLNA OBLASŤ			700	0	0	200	200	300	0	0	700



ČASŤ 6 - Záver

Program rozvoja obce Seč vychádza zo základných potrieb obce, pričom hlavným cieľom rozvoja je zabezpečiť kvalitný životný štandard jej obyvateľov a zvyšovať konkurencieschopnosť obce a regiónu.

Program rozvoja obce vyjadruje víziu rozvoja obce založenú na výsledkoch strategického plánovania v obci. Dokument identifikuje rozvojový potenciál obce, poukazuje na silné stránky, identifikuje príležitosti, pričom však neopomína súčasné nedostatky, slabé stránky a problémy, ako aj potenciálne riziká a hrozby, ktoré sa počas realizácie projektových zámerov môžu vyskytnúť.

Formulácia dokumentu smerovala k analýze všetkých hlavných problémov obce a života v nej – dopravná a technická infraštruktúra, životné prostredie, vzhľad a atraktivita obce, životná úroveň, možnosti voľnočasových aktivít. Dokument na základe kooperácii viacerých strán navrhuje viaceré projektové zámery, ktoré by prispeli k dosiahnutiu želaného stavu a zaisteniu zlepšenia súčasných podmienok.

PRO Seč na roky 2024-2030 bol spracovaný v súlade s *Metodikou tvorby a implementácie programov hospodárskeho rozvoja a sociálneho rozvoja regiónov, programov rozvoja obcí a skupín obcí s uplatnením princípov udržateľného smart (inteligentného, rozumného) rozvoja, verzia 1.0.3.*

Jedná sa o strednodobý strategický dokument s časovým horizontom 6 rokov, ktorý poukazuje na snahu samosprávy o smerovanie obce k udržateľnému hospodárskemu rozvoju a k napĺňaniu vízie. Dokument bol spracovaný ako podporný dokument so zameraním na stanovenie prioritných oblastí, strategických cieľov, priorít a opatrení rozvoja obce Seč. Zároveň sa jedná o otvorený dokument, ktorý je možné v prípade realizácie aktualizovať na základe aktuálnych potrieb obce. Úspešnosť definovaných projektov a aktivít rozvoja však primárne závisí od aktívnej podpory a účasti všetkých obyvateľov obce a aktérov rozvoja na území obce.



6.1 ZÁVEREČNÁ SPRÁVA

Schválenie PRO	
Názov dokumentu	Program rozvoja obce Seč na roky 2024-2030
Štruktúra dokumentu	<p>Časť 1 – Analytická časť Analytická časť obsahuje komplexné hodnotenie a analýzu východiskovej situácie obce s väzbami na širšie územie.</p> <p>Časť 2 – Strategická časť Táto časť obsahuje stratégiu rozvoja územia pri zohľadnení jeho vnútorných špecifik a určuje hlavné ciele a priority rozvoja obce.</p> <p>Časť 3 – Realizačná a implementačná časť Zameriava sa na popis postupov inštitucionálneho a organizačného zabezpečenia realizácie PRO, systém monitorovania a hodnotenia plnenia PRO s ustanovením merateľných ukazovateľov, tiež vecný a časový harmonogram realizácie PRO formou akčných plánov.</p> <p>Časť 4 – Finančná časť Obsahuje finančné zabezpečenie jednotlivých opatrení a aktivít, inštitucionálnu a organizačnú stránku realizácie PRO.</p>
Spracovanie	<p>Program rozvoja obce Seč na roky 2024-2030 bol spracovaný v súlade s <i>Metodikou tvorby a implementácie programov hospodárskeho rozvoja a sociálneho rozvoja regiónov, programov rozvoja obcí a skupín obcí s uplatnením princípov udržateľného smart (inteligentného, rozumného) rozvoja, verzia 1.0.3.</i></p> <ul style="list-style-type: none">- spracovanie na kľúč, vypracovanie odborne spôsobilou osobou,- s poslancami, starostom a pracovníkmi samosprávy. <p>Spracovanie dokumentu prebiehalo v termíne od decembra 2023 do septembra 2024.</p> <p>Riadiaci tím pozostával z: Dodávateľ: PhDr. Vladimíra Pazderová, PhD. Starosta obce: Anton Vrecko Poslanci obecného zastupiteľstva: Boris Šagát, Andrea Budinská, Eva Cebáková, Marián Brtko, Stanislav Cebák</p> <p>Financovanie spracovania dokumentu obec hradí z vlastných zdrojov.</p>
Prerokovanie	Dokument bol uverejnený na internetovej stránke obce Seč a bol k nahliadnutiu na Obecnom úrade Seč. V rámci možnosti pripomienkovania neboli doručené od občanov žiadne pripomienky.
Schválenie	<p>Obecné zastupiteľstvo schvaľuje Program rozvoja obce Seč na roky 2024-2030 bez pripomienok.</p> <p>Dňa: 3.10.2024 Číslo uznesenia: 61/2024</p>



Program rozvoja obce Seč na roky 2024-2030

Podpis štatutárneho zástupcu:

.....

*Anton Vrecko
starosta obce Seč*



PRÍLOHY

PRÍLOHA 1 - Zoznam členov riadiaceho tímu, pracovných skupín a partnerov zapojených do spracovania PRO

Meno	Pozícia	Kontakt
PhDr. Vladimíra Pazderová, PhD.	externý dodávateľ	0907 703 218 vladimira.pazderova@aw-a.eu
Zoznam členov riadiaceho tímu		
Anton Vrecko	starosta obce	starosta@obecsec.sk 0910 909 451
Zoznam členov pracovných skupín		
Funkcia v strategickom plánovaní	Funkcia v pracovnom zaradení	
Hospodárska skupina		
Marián Brtko	zodpovedný za finančnú časť, finančné plánovanie a rozpočty	
Andrea Budinská	zodpovedná za stanovené ciele a opatrenia	
Sociálna skupina		
Eva Cebáková	zodpovedná za strategickú a programovú časť	
Ing. Miroslava Iliášová	zodpovedná za strategickú a programovú časť	
Environmentálna skupina		
Boris Šagát	dohľad nad jednotlivými zámermi	
Ing. Stanislav Cebák	dohľad nad jednotlivými zámermi	



PRÍLOHA 2 - Zoznam skratiek použitých v Programe rozvoja obce Seč

EÚ	Európska únia
PHSR	Program hospodárskeho a sociálneho rozvoja
PRO	Program rozvoja obce
NFP	Nenávratný finančný príspevok
NSRR	Národná stratégia regionálneho rozvoja
NUTS	Nomenklatúra územných štatistických jednotiek
OcÚ	Obecný úrad
OP	Operačný program
OZ	Obecné zastupiteľstvo
SR	Slovenská republika
SWOT analýza	Analýza silných a slabých stránok, príležitostí a hrozieb
SZČO	Samostatne zárobkovo činná osoba
SODB	Sčítanie obyvateľov, domov a bytov
ŠÚSR	Štatistický úrad Slovenskej republiky
TSK	Trenčiansky samosprávny kraj
UPN	Územný plán
ŽoNFP	Žiadosť o nenávratný finančný príspevok
Z.z.	Zbierka zákonov



PRÍLOHA 3 - Zámer spracovania PRO

Názov dokumentu	Program rozvoja obce Seč na roky 2024-2030
Forma spracovania	PRO bol spracovaný externe v spolupráci s pracovníkmi obce.
Riadenie procesu spracovania	Proces spracovania PRO prebehol za účasti pracovných skupín, ktoré mali za úlohu riadiť jednotlivé oblasti pôsobnosti: hospodársku, environmentálnu a sociálnu.
Obdobie spracovania	Spracovanie PRO prebiehalo v období od decembra 2023 do septembra 2024. Harmonogram spracovania je bližšie rozpracovaný v prílohe 6.
Financovanie spracovania	<ul style="list-style-type: none"> - náklady na vlastné spracovanie - náklady na získanie informačných podkladov – štatistiky, analýzy, prognózy, dotazníky, - náklady na stretnutia – pracovné skupiny a verejnosť, - náklady na publicitu – tlač informačných materiálov, úprava elektronických médií.

Zdroj: vlastné spracovanie

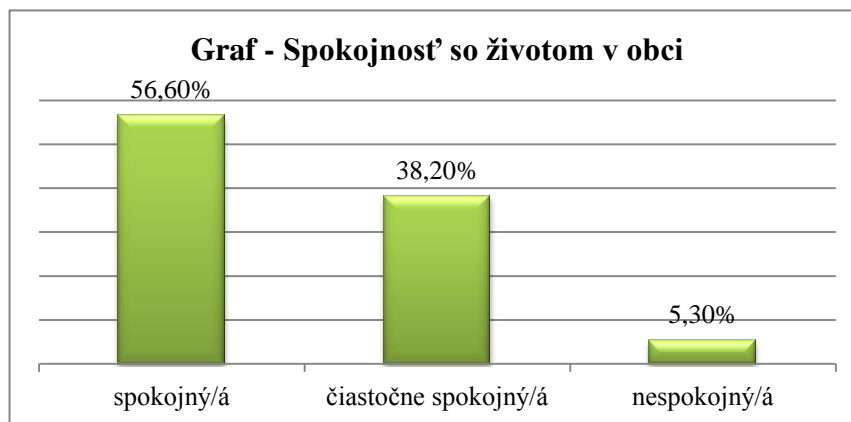
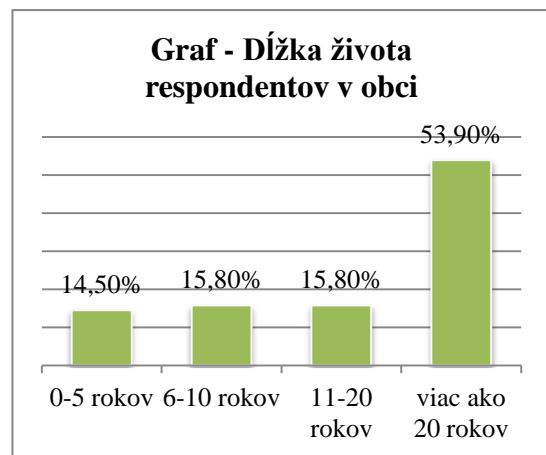
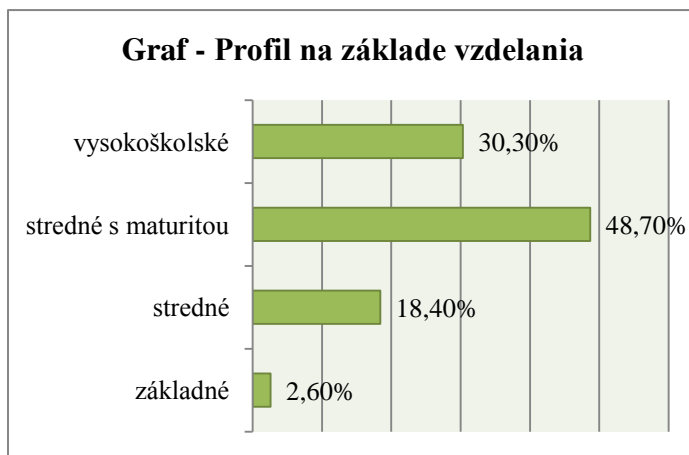
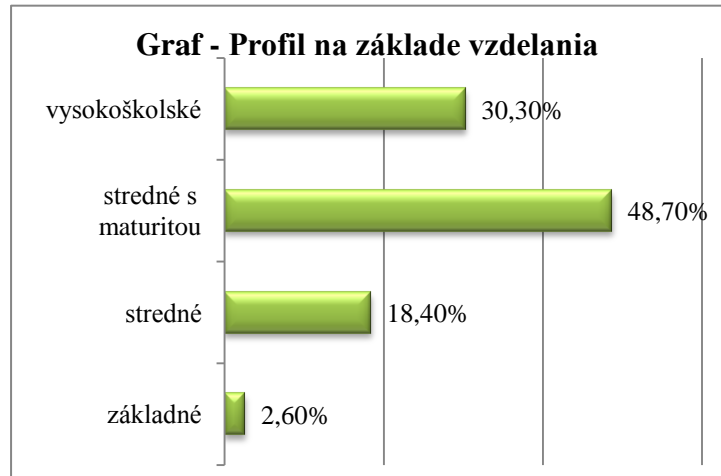
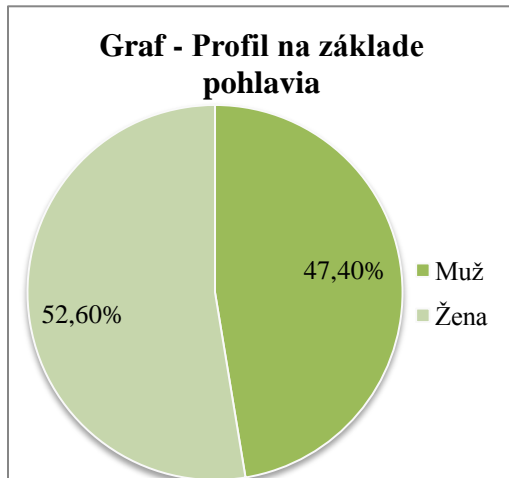
PRÍLOHA 4 - Harmonogram spracovania PRO

Harmonogram spracovania PRO - rok 2023-2024													
	IX	X	XI	XII	I	II	III	IV	V	VI	VII	VIII	IX
Úvod	X												
Analytická časť		X	X	X	X								
Strategická časť						X	X	X					
Realizačná a implementačná časť									X	X	X		
Finančná časť												X	
Záver													X



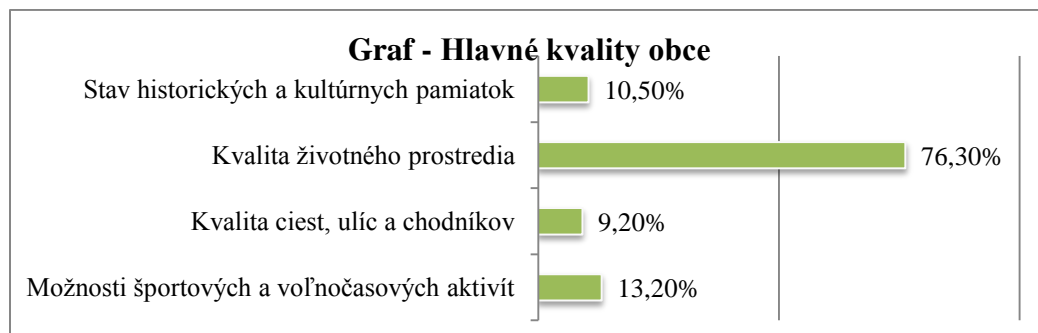
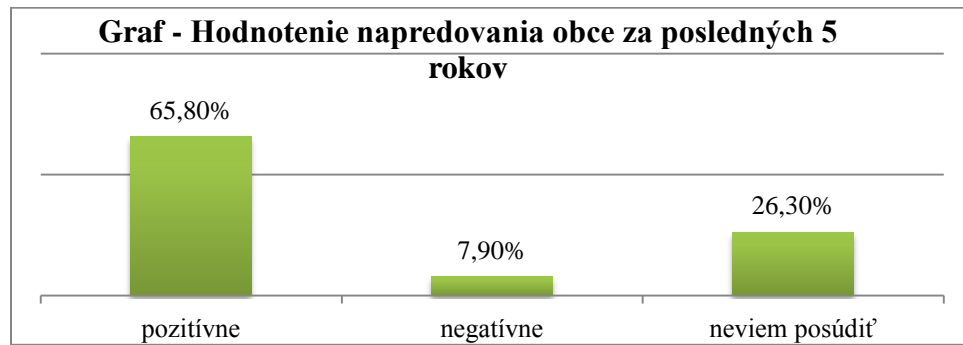
PRÍLOHA 5 - Vyhodnotenie dotazníkového prieskumu

Charakteristika respondenta



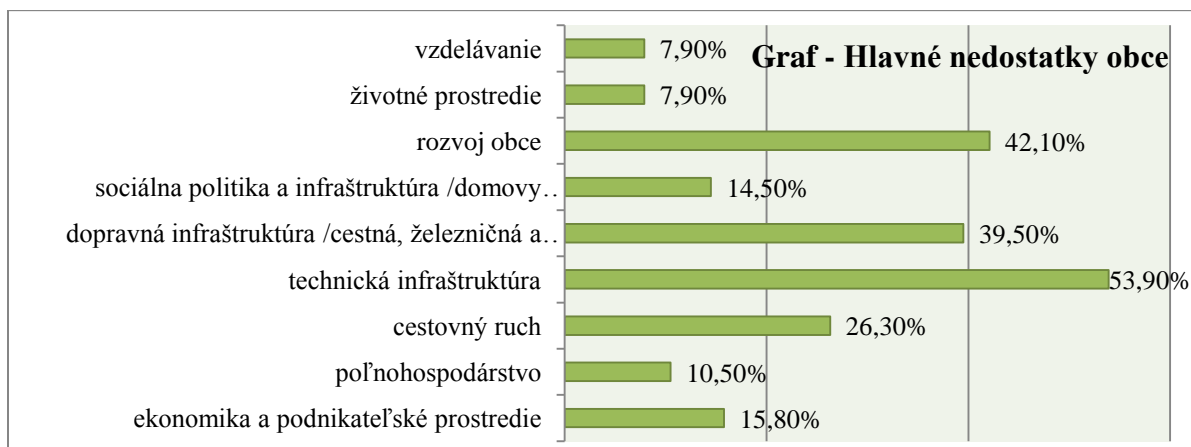


Vnímanie rozvoja obce



Ďalšie oblasti, ktoré vnímajú obyvatelia ako atraktívne

Malá komunita
Bezpečnosť v obci
Kľudné a tiché prostredie
Prístup starostu obce - obetavosť a pracovitosť
Hubárčenie v lese
Nízke dopravné zaťaženie v obci
Dostupnosť k prírode



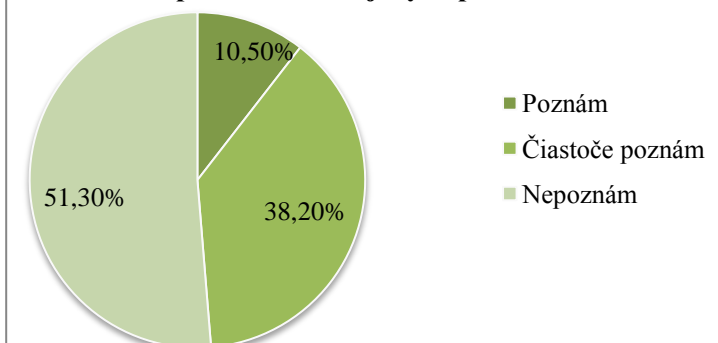


Program rozvoja obce Seč na roky 2024-2030

Ostatné nedostatky obce vnímané občanmi

športové a voľnočasové možnosti
kvalita kultúrnych podujatí
nedostupnosť kanalizácie

Stav poznania rozvojových plánov v obci



Hlavné zameranie obce v budúcom období

rekonštrukcia miestnych komunikácií	47,40%
podpora rozvoja podnikania	7,90%
rekonštrukcia verejných budov	9,20%
rozšírenie ponuky a kvality obchodu a služieb	13,20%
starostlivosť o pamiatky	0,00%
vybudovanie nových ihrísk a športovísk	55,30%
podpora ďalšieho vzdelávania obyvateľov	3,90%
informačné systémy obce	10,50%
ochrana prírody a životného prostredia	11,80%
úprava verejných priestranstiev	17,10%
rozvoj cestovného ruchu	6,60%
kultivácia a výsadba zelene	17,10%
bytová výstavba a nové stavebné pozemky	35,50%
rozšírenie existujúcich kultúrnych podujatí	22,40%
spoločenský život	27,60%
poskytovanie sociálnej starostlivosti	7,90%

Návrhy na konkrétne projekty

Budovanie chodníkov
Vybudovanie multifunkčného ihriska
Budovanie parkovacích státí
Oprava miestnych komunikácií



Program rozvoja obce Seč na roky 2024-2030

Klubová činnosť pre občanov
Výsadba zelene
Budovanie komunikácií k novým domom
Rozšírenie inžinierskych sietí
Budovanie urnového hája
Budovanie vodozadržných opatrení
Vytýčenie hraníc obecných ciest
Kultúrne podujatia v obci
Budovanie cyklotrás
Zníženie rýchlosti v obci
Zvýšenie daní a poplatkov
Zvýšenie daní a poplatkov pre chatárov